A Tolna Megyei Önkormányzat Közgyűlésének
8/2020.(X.29.) önkormányzati rendelete
Tolna megye területrendezési tervéről

Tolna Megye Önkormányzatának Közgyűlése a Magyarország és egyes kiemelt térségeinek területrendezési tervéről szóló 2018. évi CXXXIX. törvény 88. § (5) bekezdésében kapott felhatalmazás alapján, valamint Magyarország Alaptörvénye 32. cikk (1) a) pontjában, a Magyarország helyi önkormányzatairól szóló 2011. évi CLXXXIX. törvény 27. § (1) bekezdésében és a területfejlesztésről és a területrendezésről szóló 1996. évi XXI. törvény 12. § (1) bekezdés a) pontjában lévő feladatkörében eljárva, és az Országos Területrendezési Tervvel összhangban a következőket rendeli el.

I. Fejezet
ÁLTALÁNOS RENDELKEZÉSEK

A rendelet célja

1. § E rendelet célja, hogy meghatározza Tolna megye egyes térségei terület-felhasználásának feltételeit, a műszaki infrastrukturális hálózatok összehangolt térbeli rendjét, tekintettel a fenntartható térségfejlődésre, valamint a területi, táji, természeti, ökológiai és kulturális adottságok, értékek megőrzésére, illetve a természeti erőforrások védelmére, és fenntartható használatára.

A rendelet területi hatálya

2. § E rendelet hatálya Tolna megye teljes közigazgatási területére kiterjed. E rendelet hatálya alá tartozó települések felsorolását a 1. melléklet 1. pontja tartalmazza.

II. Fejezet
A MEGYE TÉRSÉGI SZERKEZETI TERVE

3. § (1) A megye Térségi Szerkezeti Tervét M=1:90.000 méretarányban e rendelet 2. melléklete tartalmazza.

(2) A Térségi Szerkezeti Terv szerint meghatározott megyei területfelhasználási kategóriák a következők:

a) területi korlát nélkül ábrázolt térségek:
ab) erdőgazdálkodási térség,
ab) mezőgazdasági térség,
ac) vízgazdálkodási térség,
ad) települési térség,
b) legalább 5 ha nagyságú sajátos területfelhasználású térség.

(3) Az országos és térségi műszaki infrastruktúra-hálózatok és az egyedi építmények rendszerét e rendelet 1. melléklet 2. pontja tartalmazza.

III. Fejezet
TÉRSÉGI ÖVEZETI SZABÁLYOK

4. § A megye térségi övezeteinek tervlapjait M=1:90.000 méretarányban e rendelet 3.1.- 3.12.3. mellékletei tartalmazzák.

Az országos övezetekre vonatkozó szabályok

5. § (1) Az országos övezetekre vonatkozó előírásokat a Magyarország és egyes kiemelt térségeinek területrendezési tervéről szóló 2018. évi CXXXIX. törvény és a területrendezési tervek készítésének és alkalmazásának kiegészítő szabályozásáról szóló 9/2019. (VI. 14.) MvM rendelet (a továbbiakban: MvM rendelet) állapítja meg.

(2) Az országos övezetek az alábbiak:

a) ökológiai hálózat magterületének övezete (3.1. melléklet)
b) ökológiai hálózat ökológiai folyosójának övezete (3.1. melléklet)
c) ökológiai hálózat pufferterületének övezete (3.1. melléklet)
d) kiváló termőhelyi adottságú szántók övezete (3.2. melléklet)
e) jó termőhelyi adottságú szántók övezete (3.2. melléklet)
f) erdők övezete (3.3. melléklet)
g) erdőtelepítésre javasolt terület övezete (3.3. melléklet)
h) tájképvédelmi terület övezete (3.4. melléklet)
i) világörökségi és világörökségi várományos terület övezete (3.5. melléklet)
j) vízminőség-védelmi terület övezete (3.6. melléklet)
k) nagyvízi meder övezete (3.7. melléklet)
l) honvédelmi és katonai célú terület övezete (3.8. melléklet)

(3) A vízminőség-védelmi terület övezetére vonatkozó megyei rendelkezések:

a) A vízminőség-védelmi terület övezetének területét érintően a településrendezési eszközök készítésénél külön ki kell térni a vízminőség-védelmi szempontok fokozott érvényesítésére.

b) Az övezet területén tisztítatlan, vagy tisztított szennyvíz sem helyezhető el. Gondoskodni kell a szennyvizek eltávolításáról, illetve kivezetéséről az övezetből.

c) Az övezet területére kívülről – regionális szennyvízgyűjtő- és -tisztító rendszerre szennyvízcsatorna-hálózaton történő csatlakozás kivételével – a szennyvíz bevezetése tilos.

A megyei övezetekre vonatkozó szabályok

6. § (1) A megyei övezetekre vonatkozó előírásokat az MvM rendelet állapítja meg.

(2) A megyei övezetek az alábbiak:

a) ásványi nyersanyagvagyon övezete (3.9. melléklet)
b) rendszeresen belvízjárta terület övezete (3.10. melléklet)
c) földtani veszélyforrás terület övezete (3.11. melléklet)
d) egyedileg meghatározott megyei övezetek (3.12. melléklet).

Az egyedileg meghatározott megyei övezetekre vonatkozó szabályok

7. § (1) Tolna megye egyedileg meghatározott megyei övezetei az alábbiak:

a) innovációs-technológiai fejlesztés támogatott célterületének övezete (3.12.1. melléklet)
b) logisztikai fejlesztések támogatott célterületének övezete (3.12.2. melléklet)
c) turisztikai fejlesztések támogatott célterületének övezete (3.12.3. melléklet)

8. § Az innovációs-technológiai fejlesztés támogatott célterületének övezete által érintett településeken a településrendezési eszközök készítése során – azokon az innovációs-technológiai fejlesztési céllal kijelölt kereskedelmi, szolgáltató gazdasági besorolású területeken, amelyeket a települési önkormányzat döntésével kiemelt innovációs-technológiai fejlesztési területté minősít – az építési telek megengedett legnagyobb beépítettsége 10 %-al lehet magasabb, a legkisebb zöldfelületi arány pedig 5 %-al alacsonyabb, mint az országos településrendezési és építési követelményekről szóló 253/1997. (XII. 20.) Korm. rendelet (*továbbiakban az OTÉK*) 2. mellékletében meghatározott, a kereskedelmi szolgáltató gazdasági terület sajátos használat szerinti területéhez rendelt érték.

9. § A logisztikai fejlesztések támogatott célterületének övezete által érintett települések településrendezési eszközei készítése során – azokon a logisztikai fejlesztésre kijelölt kereskedelmi, szolgáltató gazdasági besorolású területeken, amelyeket a települési önkormányzat döntésével kiemelt logisztikai fejlesztési területté minősít – az építési telek megengedett legnagyobb beépítettsége 10%-al lehet magasabb, a legkisebb zöldfelületi arány pedig 5 %-al alacsonyabb, mint az OTÉK 2. mellékletében meghatározott, a kereskedelmi szolgáltató gazdasági terület sajátos használat szerinti területéhez rendelt érték.

10. § A turisztikai fejlesztések támogatott célterületének övezetével érintett települések településfejlesztési koncepciója és településrendezési eszközei készítése során törekedni kell a turisztikai nyomvonalas fejlesztések folytonosságára, az egymást gyengítő párhuzamosságok kiküszöbölésére.

IV. Fejezet
ZÁRÓ RENDELKEZÉSEK

11. § (1) Ez a rendelet a kihirdetését követő hónap 1. napján lép hatályba.
(2) Hatályát veszti Tolna Megye Közgyűlésének a Tolna Megyei Területrendezési Tervről szóló 1/2005. (II. 21.) önkormányzati rendelete.

Fehérvári Tamás
a Közgyűlés elnöke

dr. Baranyai Eszter
megyei főjegyző

<u>Záradék:</u>
Ezen rendelet 2020. október 29-én kihirdetésre került.

Szekszárd, 2020. október 29.

dr. Baranyai Eszter
megyei főjegyző

1. Tolna megye területrendezési terve hatálya alá tartozó települések

1. Alsónána, 2. Alsónyék, 3. Aparhant, 4. Attala, 5. Báta, 6. Bátaapáti, 7. Bátaszék, 8. Belecska, 9. Bikács, 10. Bogyiszló, 11. Bonyhád, 12. Bonyhádvarasd, 13. Bölcske, 14. Cikó, 15. Csibrák, 16. Csikóstőttős, 17. Dalmand, 18. Decs, 19. Diósberény, 20. Dombóvár, 21. Döbrököz, 22. Dunaföldvár, 23. Dunaszentgyörgy, 24. Dúzs, 25. Értény, 26. Fácánkert, 27. Fadd, 28. Felsőnána, 29. Felsőnyék, 30. Fürged, 31. Gerjen, 32. Grábóc, 33. Gyönk, 34. Györe, 35. Györköny, 36. Gyulaj, 37. Harc, 38. Hőgyész, 39. Iregszemcse, 40. Izmény, 41. Jágónak, 42. Kajdacs, 43. Kakasd, 44. Kalaznó, 45. Kapospula, 46. Kaposszekcső, 47. Keszőhidegkút, 48. Kéty, 49. Kisdorog, 50. Kismányok, 51. Kistormás, 52. Kisvejke, 53. Kisszékely, 54. Kocsola, 55. Koppányszántó, 56. Kölesd, 57. Kurd, 58. Lápafő, 59. Lengyel, 60. Madocsa, 61. Magyarkeszi, 62. Medina, 63. Miszla, 64. Mórágy, 65. Mőcsény, 66. Mucsfa, 67. Mucsi, 68. Murga, 69. Nagydorog, 70. Nagykónyi, 71. Nagymányok, 72. Nagyszékely, 73. Nagyszokoly, 74. Nagyvejke, 75. Nak, 76. Németkér, 77. Ozora, 78. Őcsény, 79. Paks, 80. Pálfa, 81. Pári, 82. Pincehely, 83. Pörböly, 84. Pusztahencse, 85. Regöly, 86. Sárpilis, 87. Sárszentlőrinc, 88. Simontornya, 89. Sióagárd, 90. Szakadát, 91. Szakály, 92. Szakcs, 93. Szálka, 94. Szárazd, 95. Szedres, 96. Szekszárd, 97. Tamási, 98. Tengelic, 99. Tevel, 100. Tolna, 101. Tolnanémedi, 102. Udvari, 103. Újireg, 104. Váralja, 105. Várdomb, 106. Várong, 107. Varsád, 108. Závod, 109. Zomba.

2. Tolna megyei műszaki infrastruktúra-hálózatok és egyedi építmények rendszere

2.1. A közúthálózat fő elemei

2.1.1. Gyorsforgalmi utak

1. **Meglevő gyorsforgalmi utak**
   - 1.1. M6: (Budapest (M0) – Dunaújváros) – Szekszárd – (Bóly térsége)
   - 1.2. M9: - Szekszárd – (Dusnok) -
2. **Tervezett gyorsforgalmi út**
   - 2.1. M9: (Nagycenk (M85) - Szombathely - Vasvár Rábahídvég (M80) – Vasvár (M80) – Zalaegerszeg - Nagykanizsa – Kaposvár) – Dombóvár – Szekszárd – (Dusnok – Szeged (M5))

2.1.2.Főutak

1. **Meglevő főutak**
   - 1.1. 6. sz. főút: (Budapest - Dunaújváros) - Szekszárd - (Pécs - Barcs - Horvátország)
   - 1.2. 52. sz. főút: (Kecskemét (M5) – Solt) – Dunaföldvár (6. sz. főút)
   - 1.3. 55. sz. főút: (Szeged (5. sz. főút) – Baja) – Bátaszék (M6)
   - 1.4. 56. sz. főút: Szekszárd (6. sz. főút) – (Mohács – Udvar – Horvátország)
   - 1.5. 61. sz. főút: Dunaföldvár (6. sz. főút) – Dombóvár – (Kaposvár – Nagykanizsa (7. sz. főút))
   - 1.6. 63. sz. főút: Tolna (6. sz. főút) – (Sárbogárd – Székesfehérvár (8. sz. főút))
   - 1.7. 64. sz. főút: Simontornya (61. sz. főút) –(Enying (7. sz. főút))
   - 1.8. 65. sz. főút: Szekszárd (6. sz. főút) – Tamási – (Siófok (7. sz. főút))

1.9. 611. sz. főút: Dombóvár (61. sz. főút) – (Sásd (66. sz. főút))
1.10. 631. sz. főút: Szedres (63. sz. főút) – Szedres (M6)
1.11. 651. sz. főút: Nagykónyi (61. sz. főút) – Iregszemcse (65. sz. főút)

2. Tervezett főutak

2.1. 66. sz. főút: (Pécs (6. sz. főút) – Sásd) – Kapospula (61. sz. főút)
2.2. (Sávoly (M7) – Marcali – Somogyvár – Gamás – Törökkoppány) – Nagykónyi (61.sz. főút)
2.3. 512. sz. főút (Kalocsa térsége (51. sz. főút)) – Paks térsége (M6)

3. Főutak tervezett településelkerülő szakaszai

3.1. 55. sz. főút: Pörböly
3.2. 63. sz. főút: Szedres, Nagydorog, Bikács
3.3. 65. sz. főút: Iregszemcse
3.4. 61. sz. főút: Simontornya, Pincehely, Nagykónyi, Dombóvár, Kapospula
3.5. 56. sz. főút: (Dunaszekcső) - Báta

2.1.3. Térségi szerepű összekötő utak

1. Meglévő térségi szerepű összekötő utak

1.1. 5603 j. út Bátaszék (M6) – Mőcsény – Bonyhád – M9
1.2. 6228 j. út Dunaföldvár (6. sz. főút) – (Mezőfalva – Seregélyes (62. sz. főút))
1.3. 6232 j. út Paks (6. sz. főút) – Nagydorog – Sárszentlőrinc
1.4. 6234 j. út Dunaszentgyörgy (M6) - Fadd
1.5. 6407 j. út Iregszemcse (65. sz. főút) – Ozora
1.6. 6408 j. út Ozora– Pincehely (61.sz. főút)
1.7. 6507 j. út (Igal) – Lápafő – Szakcs – Kocsola
1.8. 6532 j. út Hőgyész (65. sz. főút) – Dombóvár (61. sz. főút)
1.9. 6534 j. út Bonyhád – Nagymányok – (Máza-Szászvár)
1.10. 6535 j. út Bonyhád - M9
1.11. Paks (Biztonsági elkerülő út)
1.12. Dombóvár – 65195 j. út - (Mágocs)
1.13. Szekszárd
1.14. Iregszemcse
1.15. Nagykónyi
1.16. Pincehely
1.17. Simontornya
1.18. Bikács
1.19. Nagydorog
1.20. Pörböly
1.21. Dombóvár, Kapospula

2. Tervezett térségi szerepű összekötő utak

2.1. Dunaszentgyörgy (5112 j. út) – Fadd (6234 j. út)
2.2. Sárszentlőrinc – Tamási (61. sz. főút)
2.3. Sárszentlőrinc – Varsád – Kalaznó - Hőgyész
2.4. Bonyhád (6. számú főút) - 5603 j. út
2.5. Dombóvár (61.sz főút - 6532j. út összekötő)
2.6. Iregszemcse (65. sz. főút) – Ozora
2.7. Mórágy [Kismórágy] elkerülő szakasz

2.1.4. Mellékutak

1. **Meglévő mellékutak**
   1.1. 5111 j. út Dunaföldvár – Madocsa – Paks
   1.2. 5112 j. út Dunaszentgyörgy – Tolna – Szekszárd
   1.3. 5113 j. út Szekszárd – Decs – Várdomb
   1.4. 5114 j. út Őcsény – Szekszárd Szőlőhegy
   1.5. 5115 j. út Alsónyék bek. út
   1.6. 5116 j. út Tolna – Bogyiszló
   1.7. 51161 j. út Mözs bek. út
   1.8. 51163 j. út Tolna bek. út
   1.9. 51164 j. út Fácánkert bek. út
   1.10. 51165 j. út Bogyiszló bek. út
   1.11. 51168 j. út Báta bek. út
   1.12. 5118 j. út Őcsény – 5114 j.
   1.13. 51362 j. út Bölcske – Szent-András puszta
   1.14. 51364 j. út Paks vá. út
   1.15. 51366 j. Fadd-Dombori komphoz vezető út
   1.16. 51367 j. út Tolna – Mözs vá. út
   1.17. 51369 j. út Szekszárd – Keselyűs
   1.18. 51371 j. út Őcsény vá. út
   1.19. 51372 j út Decs vá. út
   1.20. 51901 j. út 6. főút – 5112 j.
   1.21. 5513 j. út 55. sz. főút Alsónyék – Bátaszék
   1.22. 5601 j. út 56. sz. főút – Mőcsény
   1.23. 5602 j. út Várdomb – Alsónána – Mórágy
   1.24. 5604 j. út Bátaszék 56. sz. főút – 5603 j. út
   1.25. 56101 j. út Szálka bek. út
   1.26. 56102 j. út Cikó bek. út
   1.27. 56103 j. út Bátaapáti bek. út
   1.28. 56104 j. út Mórágy bek. út
   1.29. 56105 j. út Grábóc bek. út
   1.30. 56301 j. út Kismórágy vá. út
   1.31. 60495 j. Bölcske M6 - 6. főút összekötő út
   1.32. 62134 j. út Dunakömlőd bek. út
   1.33. 62137 j. út Pusztahencse bek. út
   1.34. 6229 j. út Dunaföldvár – Németkér
   1.35. 6231 j. út Paks – Németkér - (Cece)
   1.36. 6233 j. út Paks – Kölesd
   1.37. 62334 j. út Dunaföldvár vá. út
   1.38. 6234 j. út 6. sz. főút – Tengelic [Szőlőhegy] – 6233 j. út
   1.39. 6235 j. út Tengelic – Szedres
   1.40. 6236 j. út Pusztahencse – Györköny – Nagydorog
   1.41. 6311 j. út (Vajta) – Pálfa
   1.42. 63117 j. út Tolnanémedi - Kisszékely
   1.43. 63118 j. út Gyönk – Miszla bek. út
   1.44. 63119 j. út Udvari bek. út
   1.45. 6312 j. út Pincehely – Sárszentlőrinc
   1.46. 63122 j. út Szárazd bek. út
   1.47. 63123 j. út Sióagárd bek. út
   1.48. 63125 j. út Felsőnána bek. út

1.49. 63126 j. út Murga bek. út
1.50. 6313 j. út Pincehely – Gyönk – Kölesd
1.51. 6315 j. út Gyönk – Hőgyész
1.52. 6316 j. út Medina - Szedres
1.53. 6317 j. út Simontornya – Kölesd – Harc
1.54. 6318 j. út Keszőhidegkút – Regöly
1.55. 6319 j. út Kajdacs bek. út
1.56. 63317 j. út Regöly vá. út
1.57. 6407 j. út Iregszemcse – Nagyszokoly
1.58. 6407 j. út Ozora – (Vámszőlőhegy)
1.59. 6408 j. út Ozora
1.60. 6409 j. út Nagyszokoly – (Szabadhidvég)
1.61. 64311 j. út Tolnanémedi vá. út
1.62. 64312 j. út Pincehely vá. út
1.63. 64314 j Felsőnyék
1.64. 6509 j. út Iregszemcse – (Tab)
1.65. 6512 j. út Jágónak - (Kercseliget)
1.66. 65149 j. út Szentgálpuszta bek. út
1.67. 65151 j. út Újireg bek. út
1.68. 65153 j. út Pári bek. út
1.69. 65154 j. út Értény bek. út
1.70. 65155 j. út Várong bek. út
1.71. 65156 j. út Dalmand bek. út
1.72. 65157 j. út Mucsi bek. út
1.73. 65158 j. út Gyulaj bek. út
1.74. 65159 j. út Döbrököz vá. út
1.75. 65161 j. út Attala – Szentiványpuszta bek. út
1.76. 65163 j. út Lengyel bek. út
1.77. 65164 j. út Nagyvejke bek. út
1.78. 65165 j. út Kismányok bek. út
1.79. 65167 j. út Váralja bek. út
1.80. 65168 j. út Györe – Izmény bek. út
1.81. 6517 j. út Lápafő – Kapospula
1.82. 65178 j. út (Tarrós bek. út)
1.83. 6518 j. út Nak - (Gölle)
1.84. 65188 j. út Dombóvár Szőlőhegy bek. út
1.85. 6519 j. út Kaposszekcső – Jágónak
1.86. 6521 j. út Attala – mh.
1.87. 6529 j. út Bonyhád – Majos
1.88. 6532 j. út Dombóvár - Szarvasd
1.89. 6533 j. út Bonyhád – Zomba
1.90. 6534 j. út Kaposszekcső - Csikóstőttős - (Mágocs)
1.91. 6535 j. út Murga – Tevel – Kisdorog – Bonyhád
1.92. 65353 j. út Kocsola bek. út
1.93. 6536 j. út 6533 j. – Kisdorog
1.94. 65362 j. út Bonyhád [Hidas-Bonyhád] - 5605 j. út
1.95. 6537 j. út Tevel – Kisvejke
1.96. 6538 j. út Bonyhád – Kurd
1.97. Cikó bek. út
1.98. Bogyiszló - Duna part

1.99. Mőcsény - Zsibrik
1.100. Szekszárd

2. Tervezett mellékutak

2.1. 5124 j. út Paks - Gerjen
2.2. 6238 j. út Paks nyugati elkerülő út
2.3. Alsónána - Szálka
2.4. Bátaszék elkerülő 56. sz. főút - 5604 j. út között
2.5. Bogyiszló elkerülő út
2.6. Bonyhád (6538 j.- 6534 j. összekötő út)
2.7. Cikó - (Ófalu)
2.8. Decs elkerülő út
2.9. Kapospula (61 sz. főút) - Dombóvár (M9) összekötő út
2.10. Kaposszekcső Homokmajor elkerülő
2.11. Kismányok - (Hidas)
2.12. Kistormás - Felsőnána összekötő út
2.13. Mőcsény (5603 j. út) – Cikó (56102.j út) összekötő út
2.14. Németkér - (Alsószentiván (61.sz út))
2.15. Ozora - (Lajoskomárom)
2.16. Paks tehermentesítő és iparterületi út
2.17. Pusztahencse - Tengelic (6233 j. út)
2.18. Pörböly - Báta
2.19. Pörböly - Decs
2.20. Szakály- Csibrák
2.21. Tolna elkerülő 5116 j. út - 5112 j. út között
2.22. Tolna elkerülő 6. sz. főút -5112 j. út között

2.1.5. A gyorsforgalmi és főúthálózat nagy hidjai a Dunán

1. Meglevő közúti hidak

1.1. Dunaföldvár – (Solt) az 52. sz. főúton
1.2. Bogyiszló – (Fajsz) az M9 gyorsforgalmi úton

2. Tervezett közúti hidak

2.1. Paks térsége – (Foktő) az 512. sz. főúton

2.2. Vasúthálózat

2.2.1. Tervezett nagysebességű vasútvonalak

1. (Horvátország – Gyékényes térsége – Budapest [XI. kerület, Kelenföld] – Budapest [Budapest Liszt Ferenc Nemzetközi Repülőtér] – Záhony térsége – Ukrajna)

2.2.2. Meglevő országos törzshálózat vasúti pályák

1. 40. számú: (Budapest [XI. kerület, Kelenföld]) – (Pécs)
2. 41. számú: Dombóvár – (Gyékényes – Horvátország)
3. 42. számú: (Pusztaszabolcs – Dunaújváros) – Paks
4. 46. számú: Rétszilas – Bátaszék
5. 154. számú: Bátaszék – (Baja – Kiskunhalas)

2.2.3. Meglévő országos vasúti mellékvonalak

1. 48. számú: Keszőhidegkút - Gyönk – Tamási
2. 50. számú: Dombóvár – Bátaszék
3. 51. számú: (Hidas – Bonyhád) - Bonyhád

2.3. Térségi repülőtér

2.3.1. Meglévő térségi repülőtér

1. Őcsény

2.4. Kerékpárút hálózat elemei

2.4.1. Tervezett országos kerékpárút törzshálózat elemei

(meglévő szakaszokkal)

1. 61. Közép-magyarországi kerékpárútvonal:
   – 61.A: (Bugacpusztaháza – Soltvadkert – Kiskőrös – Dunapataj – (6.A Alsó-Dunamente kerékpárút Dunapataj és Solt közötti szakasza) – Solt) – Dunaföldvár – (Cece) – Simontornya – Tamási
2. 62. Sió-völgyi kerékpárútvonal:
   – (Fajsz) – Szekszárd – Sióagárd – Kölesd – Sárszentlőrinc – Simontornya – (61. Közép-magyarországi kerékpárút Simontornya és Tolnanémedi közötti szakasza) – (Szabadhídvég – Siófok)
3. 72. Külső-somogyi kerékpárútvonal:
   – (Balatonföldvár – Kőröshegy) – Tamási – Hőgyész – Bonyhád – (Mecseknádasd – Pécsvárad – Pécs – Újpetre)
4. 74. Kaposmente kerékpárútvonal:
   – (Nagyatád – Segesd - Nagybajom - Kaposmérő - Kaposvár – Taszár) - Dombóvár - Kurd – Hőgyész
5. 6.C (Százhalombatta – Ercsi – Dunaújváros) – Dunaföldvár

2.4.2. Tervezett térségi jelentőségű kerékpárutak

(meglévő szakaszokkal)

1. Sió jobb parti kerékpárút: Simontornya - Pálfa - Sárszentlőrinc - Kölesd - Medina - Medina - Harc - Sióagárd – Szekszárd
2. Sió bal parti kerékpárút: Simontornya - Sárszentlőrinc - Kölesd - Tengelic - Szedres - Sióagárd - Szekszárd - Bogyiszló
3. Szekszárd - Bonyhád
4. Szekszárd - Gemenc
5. Szekszárd - Tolna - Fadd - Dombori
6. Szekszárd - Várdomb - Alsónyék - Báta
7. Paks - Németkér
8. Paks - Tengelic – Kölesd
9. Paks - Dunaszentgyörgy
10. Dunaföldvár - Paks - Gerjen - Bogyiszló - Gemenc - Pörböly - Báta - (Dunaszekcső)
11. Dunaföldvár - (Kisszentmiklós)
12. Tolna - Bogyiszló - Duna-part
13. Tolna - Fácánkert
14. Tolna - Fadd – Tengelic
15. Bátaszék – (Véménd - Pécsvárad)
16. Bonyhád - Aparhant - (Egyházaskozár)
17. Bonyhád - Gráboc - Decs
18. Dombóvár - Dalmand - Kocsola - Nagykónyi
19. Dombóvár - Kaposszekcső - (Sásd)
20. Dombóvár – (Mágocs)
21. Fadd - Gerjen - Duna-part
22. Felsőnyék - Ozora - Pincehely
23. Harc - Zomba - Kéty - Tevel

24. Hőgyész - Kalaznó – Varsád - Gyönk
25. Nagykónyi - Koppányszántó - (Törökkoppány)
26. Nagykónyi - Tamási - Regöly - Gyönk - Kölesd
27. Nagykónyi - Újireg - Iregszemcse
28. Pörböly - Álsónyék
29. Tamási - Felsőnyék
30. Tolnanémedi – Simontornya
31. Iregszemcse - (Som)

2.5. Térségi jelentőségű logisztikai központok

2.5.1. Tervezett térségi jelentőségű logisztikai központok

1. Paks
2. Szekszárd
3. Kaposszekcső

2.6. Nemzetközi és országos jelentőségű vízi utak

A vízi út neve	A szakasz (fkm-fkm)	A vízi út osztálya
1. Duna (nemzetközi vízi út)	1641-1433	VI/C
2. Sió-csatorna	121-23	IV/időszakosan (Kizárólag az olyan balatoni vízeresztések időszakában hajózható, amelyet a Hajósoknak Szóló Hirdetményben közzétesznek.)
3. Sió-csatorna	23-0	IV

2.7 Kikötők, kompátkelők

2.7.1. Meglévő országos jelentőségű kikötő

1. Paks

2.7.2. Meglévő térségi kikötők

1. Dunaföldvár
2. Dunaföldvár
3. Dunaföldvár
4. Paks
5. Paks
6. Paks
7. Fadd - Dombori
8. Fadd – Dombori
9. Fadd - Dombori
10. Bogyiszló
11. Bogyiszló
12. Őcsény (Gemenc)

2.7.3. Kompátkelőhelyek

1. Paks – (Ordas)
2. Fadd – Dombori – (Fajsz)

2.8. Erőművek

2.8.1.Meglévő atomerőmű

	Megnevezése	Teljesítménye (MW)
1.	Paks I.	2000

2.8.2.Tervezett atomerőmű

	Megnevezése	Teljesítménye (MW)
1.	Paks II.	2000

2.8.3.Meglévő 5-50 MW névleges teljesítőképességű erőmű

	Elhelyezkedése
1.	Paks

2.8.4.Tervezett 5-50 MW névleges teljesítőképességű erőmű

	Elhelyezkedése
1.	Paks
2.	Bonyhád
3.	Fürged
4.	Pincehely
5.	Gerjen
6.	Fadd

2.9. Villamosenergia-átviteli hálózat távvezetékei

2.9.1. Meglévő 400 kV-os átviteli hálózati távvezetékek:

	Ágazati száma	Elhelyezkedése
1.	26, 27,	(Martonvásár – Perkáta) – Paks
2.	29	Paks – (Litér I.)
3.	30	Paks – (Bogád)
4.	32	Paks – (Szeged)
5.	33	Paks – (Kaposvár)

2.9.2. Tervezett 400 kV-os átviteli hálózati távvezetékek:

	Ágazati száma	Elhelyezkedése

1.	-	Paks – (Litér II.)
2.	-	Paks – (Albertirsa)
3.	-	Paks I.
4.	-	Paks II.
5.	-	Paks III.

2.9.3. Meglévő térségi ellátást biztosító 132 kV-os főelosztó hálózati vezetékek:

	Elhelyezkedése
1.	Paks – (Kalocsa)
2.	(Dunaújváros) – Paks
3.	(Dunaújváros) – Paks – Dunaföldvár
4.	(Dunaújváros) – (Sárbogárd) – Tamási
5.	Paksi Erőmű – Paks
6.	(Pécsi Erőmű) – Paksi Erőmű
7.	(Pécsi Erőmű) – Paksi Erőmű – Szekszárd
8.	Paksi Erőmű – Tamási
9	Paksi Erőmű – Tamási – Belecska [MÁV]
10.	(Kaposvár) – (Magyaratád) – Dombóvár – Tamási

2.9.4. Tervezett térségi ellátást biztosító 132 kV-os főelosztó hálózati vezetékek:

	Elhelyezkedése
1.	Simontornya – (Dunaújváros) - (Sárbogárd) - Tamási
2.	Hőgyész – (Kaposvár) – (Magyaratád) – Dombóvár
3.	(Mohács) – Bátaszék – Szekszárd
4.	Sióagárd - Tolna - Mözs

2.10. Nemzetközi és hazai szénhidrogén szállító vezetékek

2.10.1. Meglévő földgázszállító vezetékek:

	Ágazati száma	Elhelyezkedése
1.	329	(Szank – Soltvadkert – Kalocsa) – Fadd – Szekszárd
2.	330	(Szank – Kiskunhalas – Jánoshalma – Baja) – Báta – (Maráza – Pécs)
3.	330-21	Báta – (Dunafalva)
4.	331a	Báta – Bátaszék – Várdomb – Szekszárd

5.	331-01	Várdomb
6.	331-02	Várdomb – Mőcsény – Bonyhád
7.	331-03	Szekszárd
8.	335	(Városföld – Bugac – Szank – Kiskunhalas – Jánoshalma – Baja) – Báta
9.	615	Báta – (Maráza – Kozármisleny – Túrony – Drávaszerdahely – Horvátország)

2.10.2. Tervezett földgázszállító vezeték:

	Megnevezése	Elhelyezkedése
1.	Déli Áramlat	(Szerbia – Hercegszántó) – (Szigetvár térsége – Tornyiszentmiklós – Szlovénia)

2.10.3. Meglévő termékvezeték:

	Elhelyezkedése
1.	(Székesfehérvár) – (Pécs)

2.10.4. Meglévő kőolajszállító vezeték:

	Megnevezése	Elhelyezkedése
1.	Adria	(Százhalombatta – Káloz) – (Kára – Kutas – Berzence – Horvátország)

2.10.5. Meglévő földgázelosztó vezetékek:

	Elhelyezkedése
1.	Felsőnyék
2.	(Sáregres) – Simontornya-Tolnanémedi-Pincehely-Ozora-Tamási
3.	Simontornya-Pálfa
4.	Tamási-Iregszemcse-Nagyszokoly-Magyarkeszi
5.	Tamási-Nagykónyi-Értény-Koppányszántó – (Törökkoppány)
6.	(Cece) – Németkér
7.	(Daruszentmiklós) – Dunaföldvár-Bölcske-Madocsa-Paks-Dunaszentgyörgy-Fadd
8.	Fadd-Dunaszentgyörgy
9.	Fadd-Tengelic-Kölesd-Kistormás-Varsád
10.	Fadd-Gerjen
11.	Tengelic-Kajdacs-Nagydorog-Sárszentlőrinc
12.	Kajdacs-Pusztahencse
13	Varsád-Gyönk-Miszla

.	
14.	Varsád-Szakadát-Diósberény-Hőgyész-Szakály-Szárazd
15.	Varsád-Kalaznó
16.	Szekszárd-Tolna-Fácánkert-Szedres
17.	Szekszárd-Sióagárd-Harc-Zomba
18.	Szekszárd Dél
19.	Zomba-Kéty
20.	Zomba-Kisdorog
21.	Zomba-Kakasd
22.	(Hidas) – Bonyhád-Cikó
23.	(Hidas) – Kismányok-Nagymányok-Váralja-Györe-(Szászvár)-Izmény-Aparhant-Mucsfa-Nagyvejke-Závod-Kisvejke
24.	(Mágocs) – Csikóstőttős-Dombóvár-Döbrököz-Dalmad-Kocsola
25.	Csikóstőttős-Dombóvár-Kaposszekcső – (Vásárosdombó)
26.	(Vásárosdombó) – Jágónak – (Meződ)
27.	Várdomb-Alsónána-Szálka
28.	Várdomb-Alsónána-Mórágy
29.	Várdomb-Sárpilis-Decs
30.	Báta – (Dunaszekcső)

2.11. Meglévő kiemelt jelentőségű vízi építmény:

	Megnevezés	Vízfolyás	Érintett település
1.	Sió árvízkapu	Sió	Bogyiszló

2.12 Meglévő radioaktív hulladéktároló:

1. Bátaapáti

2.13. Meglévő térségi hulladékkezelő:

1. Cikó
2. Paks

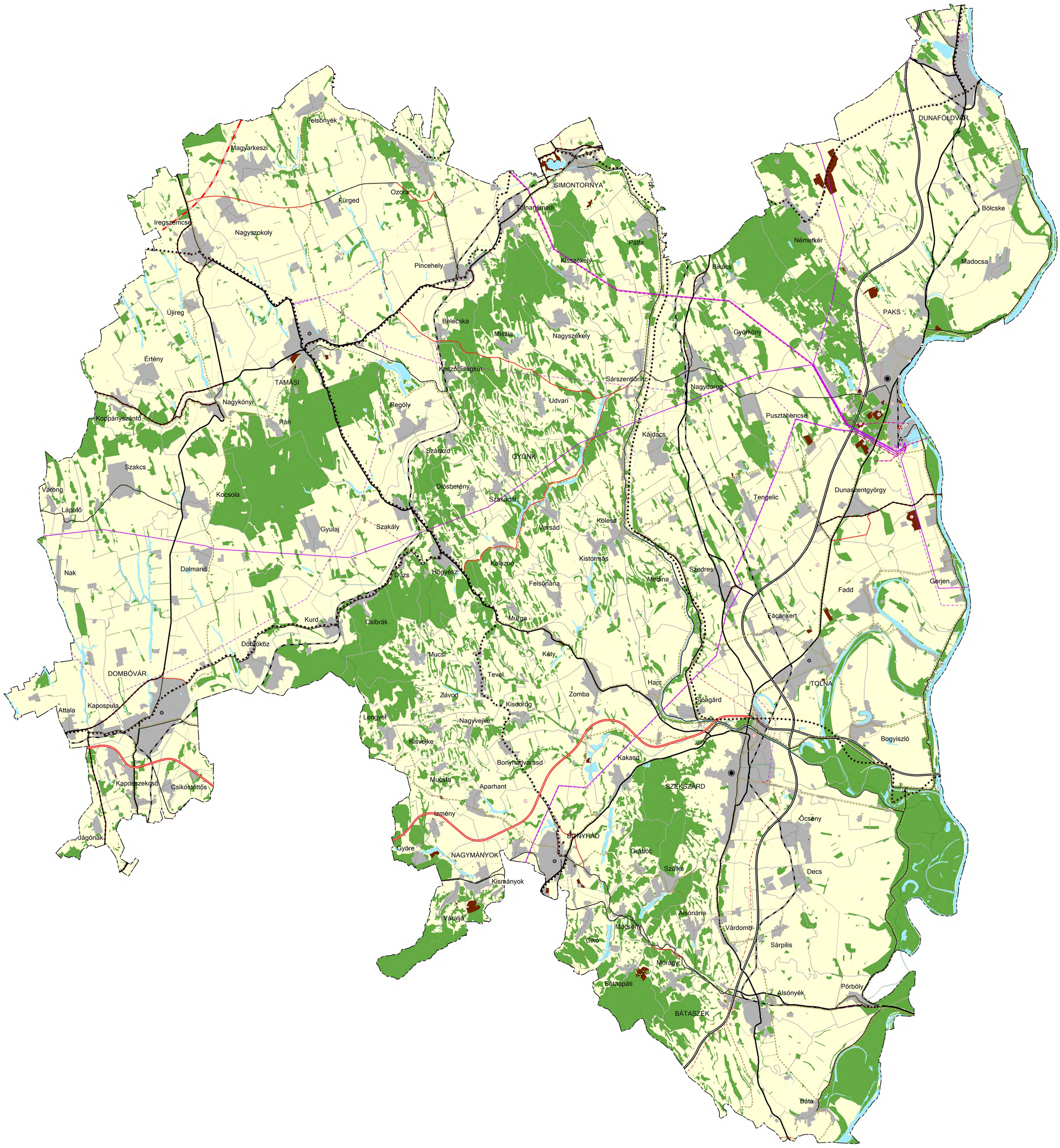

Térségi területfelhasználási kategóriák és településrendszer elemei

- Települési térség
- Sajátos területfelhasználású térség
- Erdőgazdálkodási térség
- Mezőgazdasági térség
- Vízgazdálkodási térség
- Regionális térszervező központ
- Térségi térszervező központ

Közlekedési hálózatok és egyedi építmények

- Gyorsforgalmi út (meglévő)
- Gyorsforgalmi út (tervezett)
- Főút (meglévő)
- Főút (tervezett)
- Tervezett főúti elkerülő
- Térségi szerepű összekötő út (meglévő)
- Térségi szerepű összekötő út (tervezett)
- Mellékút (meglévő)
- Mellékút (tervezett)
- Nagysebességű vasútvonal (tervezett)
- Egyéb országos törzshálózati vasúti pálya (meglévő)
- Országos vasúti mellékvonal (meglévő)
- Országos kerékpárútvonal (meglévő)
- Országos kerékpárútvonal (tervezett)
- Térségi kerékpárútvonal (meglévő)
- Térségi kerékpárútvonal (tervezett)
- Térségi repülőtér (meglévő)
- Térségi logisztikai központ (tervezett)
- Országos kikötő (meglévő)
- Térségi kikötő (meglévő)
- Kompátkelőhely (meglévő)

Vízi létesítmények

- Elsőrendű árvíz-védelmi fővédvonal (meglévő)
- Kiemelt jelentőségű vízi építmény (meglévő)

Energetikai hálózatok és egyedi építmények

- Atomerőmű (meglévő)
- Atomerőmű (tervezett)
- 5-50 MW névleges teljesítő-képességű erőmű (meglévő)
- 5-50 MW névleges teljesítő-képességű erőmű (tervezett)
- 400 kV-os átviteli hálózati távvezeték (meglévő)
- 400 kV-os átviteli hálózati távvezeték (tervezett)
- Térségi ellátást biztosító 132 kV-os elosztó hálózat (meglévő)
- Térségi ellátást biztosító 132 kV-os elosztó hálózat (tervezett)
- Kőolajszállító vezeték (meglévő)
- Termékvezeték (meglévő)
- Földgázszállító vezeték (meglévő)
- Földgázszállító vezeték (tervezett)
- Földgázelosztó vezeték (meglévő)

Hulladékgazdálkodási létesítmények

- Radioaktív-hulladéktároló (meglévő)
- Térségi hulladékkezelő (meglévő)

Alaptérképi elemek

- Megyehatár
- Település közigazgatási határa
- Gemenci Erdei Vasút

Tolna Megye Közgyűlésének xx/2020. (xx. xx.) sz. rendelete

Tervlap / melléklet megnevezése: **2. melléklet**
Térségi szerkezeti terv

Méretarány: **M= 1:90.000**

200m 2000m 8 km
0 1000m 4 km

Alaptérkép: Állami alapadatbázisok felhasználásával készült. Adatszolgáltató: BFKH-FTF. Adatszolgáltatás sorszáma: 283

MEGBÍZÓ	TERVEZŐ
Tolna Megyei Önkormányzat	Green Pi Kft.

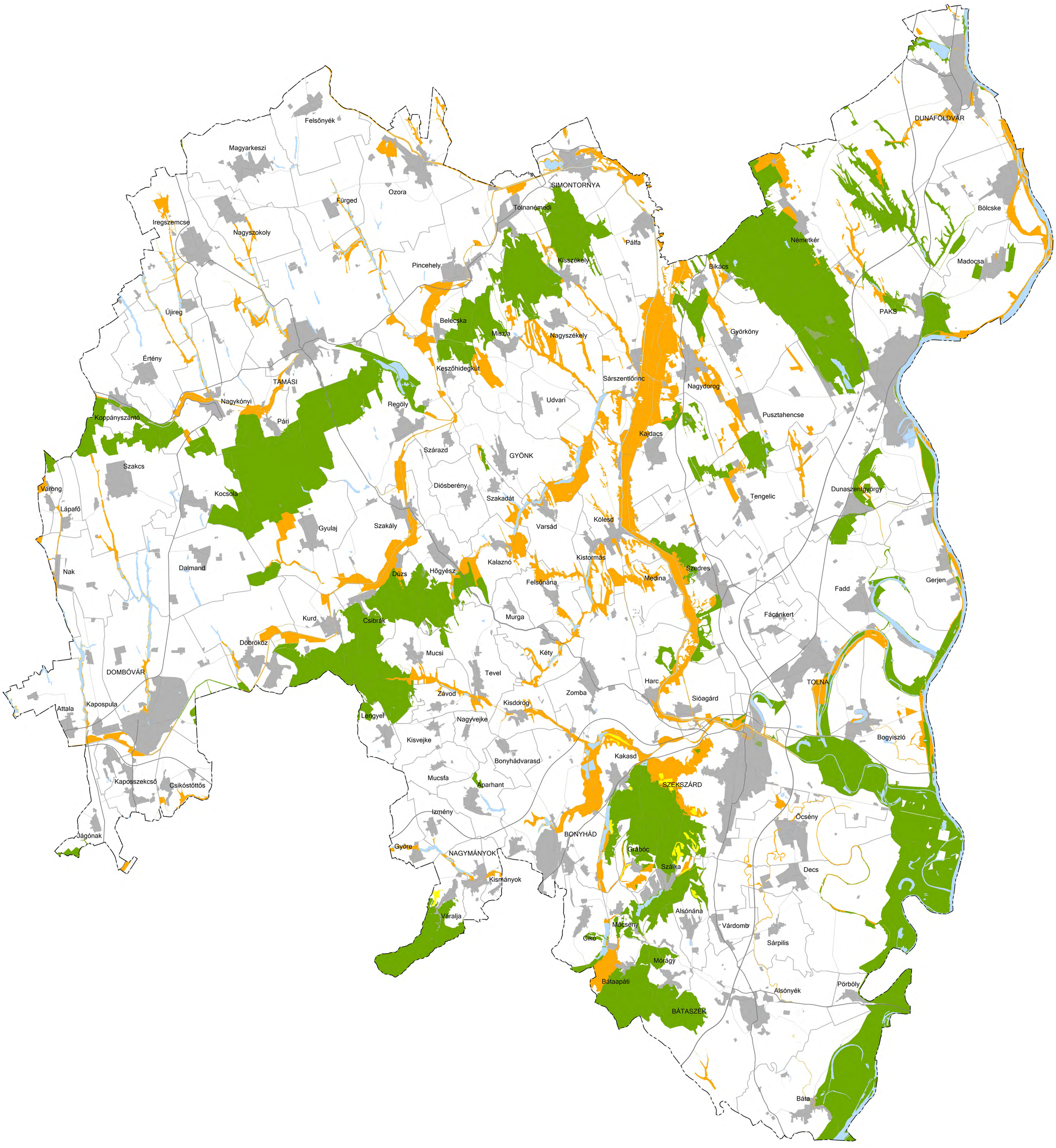

JELMAGYARÁZAT

Szabályozási elemek:

Országos ökológiai hálózat

- **Magterület övezete**
- **Ökológiai folyosó övezete**
- **Puffer terület övezete**

Adatszolgáltató:
- FM-NPTF

Alaptérképi elemek:

- **megyehatár**
- **települési közigazgatási határ**
- **települési térség**
- **vízfelület, vízfolyás**
- **gyorsforgalmi út**
- **főút**
- **térségi összekötő út**
- **mellékút**

Tolna Megye Közgyűlésének xx/2020. (xx. xx.) sz. rendelete

Tervlap / melléklet megnevezése: **3.1. melléklet**
Ökológiai hálózat magterületének övezete,
Ökológiai hálózat ökológiai folyosójának övezete,
Ökológiai hálózat pufferterületének övezete

Méretarány: **M= 1:90.000**

200m 2000m 8 km
0 1000m 4 km

Alaptérkép: Állami alapadatbázisok felhasználásával készült. Adatszolgáltató: BFKH-FTF. Adatszolgáltatás sorszáma: 283

MEGBÍZÓ	TERVEZŐ
Tolna Megyei Önkormányzat	Green Pi Kft.

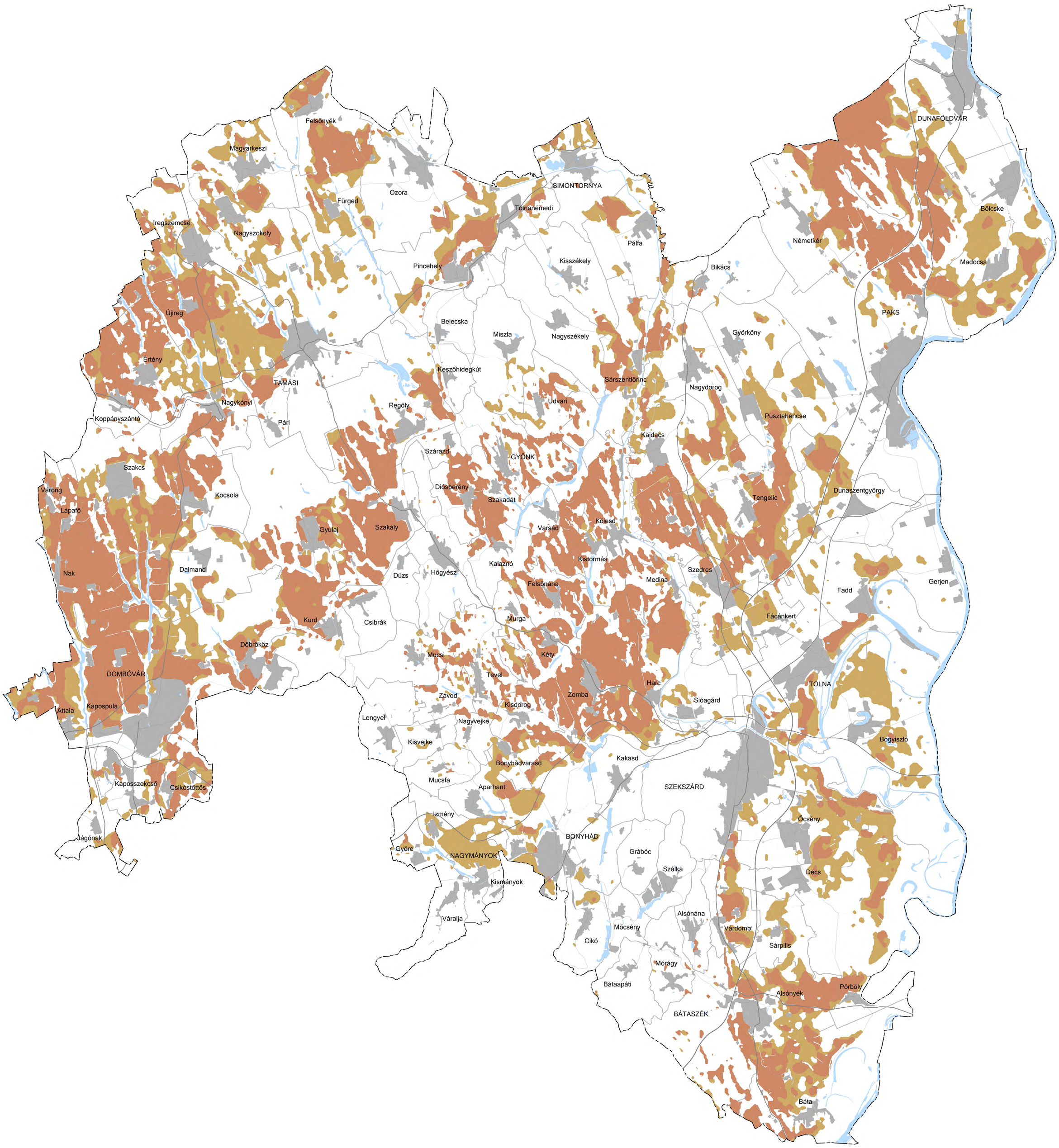

JELMAGYARÁZAT

Szabályozási elemek:

- **Kiváló termőhelyi adottságú szántóterület**
- **Jó termőhelyi adottságú szántóterület**

Alaptérképi elemek:

- **megyehatár**
- **települési közigazgatási határ**
- **települési térség**
- **vízfelület, vízfolyás**
- **gyorsforgalmi út**
- **főút**
- **térségi összekötő út**
- **mellékút**

Adatszolgáltató:
- BFKF-FTF

Tolna Megye Közgyűlésének xx/2020. (xx. xx.) sz. rendelete

Tervlap / melléklet megnevezése: **3.2. melléklet**
Kiváló termőhelyi adottságú szántók övezete,
Jó termőhelyi adottságú szántók övezete

Méretarány: **M= 1:90.000**

Alaptérkép: Állami alapadatbázisok felhasználásával készült. Adatszolgáltató: BFKH-FTF. Adatszolgáltatás sorszáma: 283

MEGBÍZÓ	TERVEZŐ
Tolna Megyei Önkormányzat	Green Pi Kft.

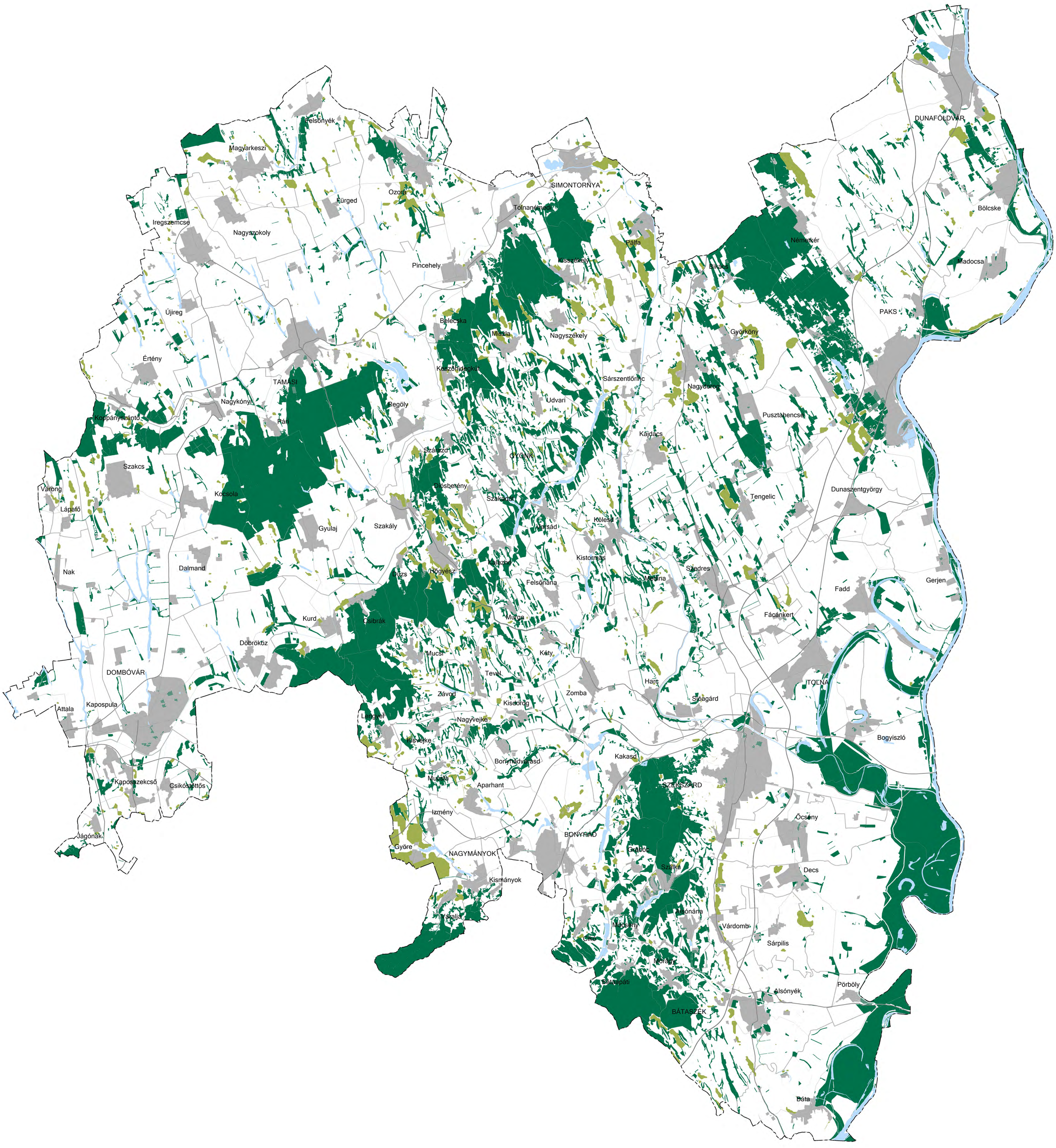

JELMAGYARÁZAT

Szabályozási elemek:

- **Erdők területe**
- **Erdőtelepítésre javasolt terület**

Alaptérképi elemek:

- **megyehatár**
- **települési közigazgatási határ**
- **települési térség**
- **vízfelület, vízfolyás**
- **gyorsforgalmi út**
- **főút**
- **térségi összekötő út**
- **mellékút**

Adatszolgáltató:
- NÉBIH, BFKH-FTF

Tolna Megye Közgyűlésének xx/2020. (xx. xx.) sz. rendelete

Tervlap / melléklet megnevezése: **3.3. melléklet**
Erdők övezete
Erdőtelepítésre javasolt terület övezete

Méretarány: **M= 1:90.000**

Alaptérkép: Állami alapadatbázisok felhasználásával készült. Adatszolgáltató: BFKH-FTF. Adatszolgáltatás sorszáma: 283

MEGBÍZÓ	TERVEZŐ
Tolna Megyei Önkormányzat	Green Pi Kft.

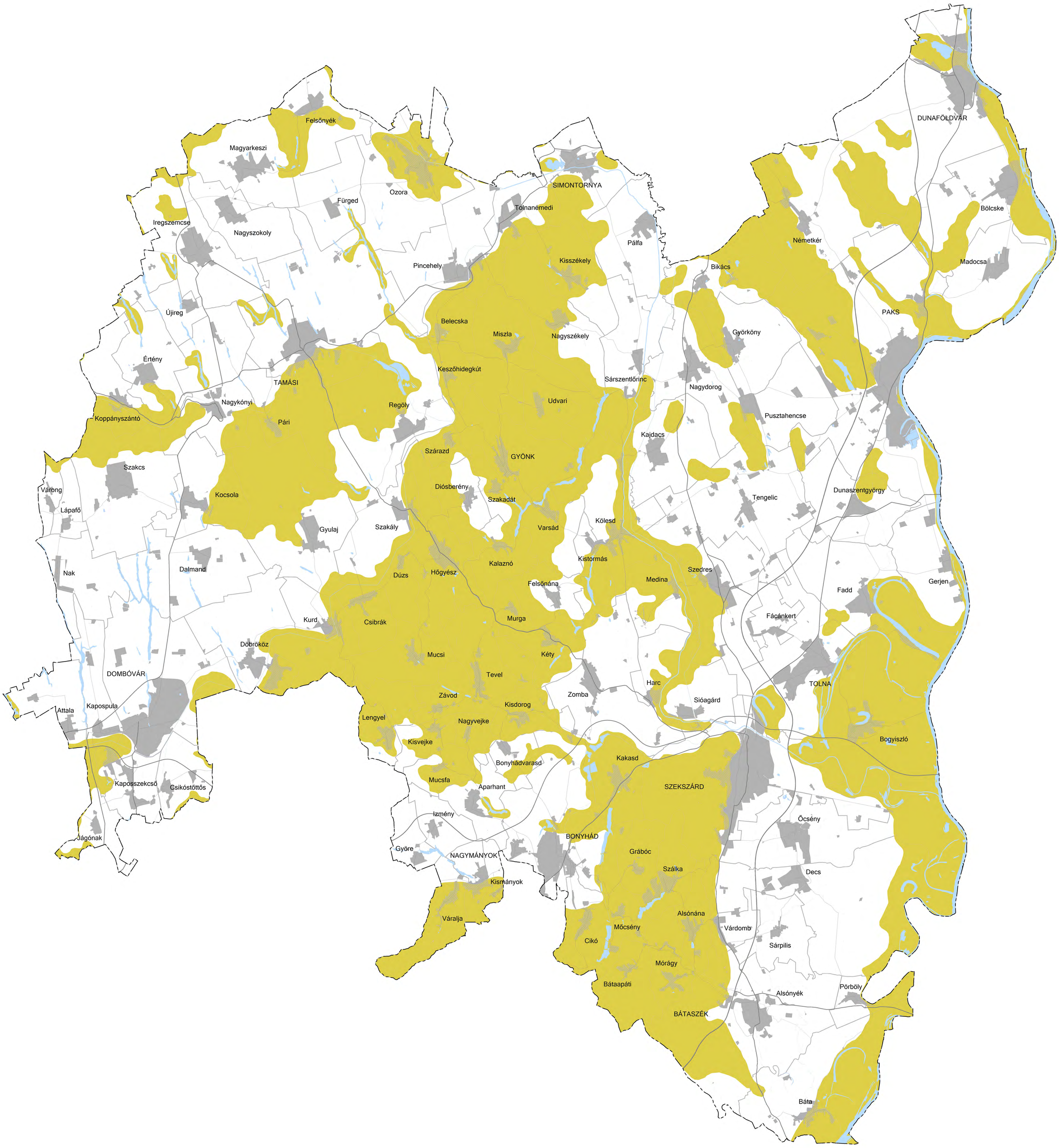

JELMAGYARÁZAT

Szabályozási elemek:

- **Tájképvédelmi terület**

Alaptérképi elemek:

- **megyehatár**
- **települési közigazgatási határ**
- **települési térség**
- **vízfelület, vízfolyás**
- **gyorsforgalmi út**
- **főút**
- **térségi összekötő út**
- **mellékút**

Adatszolgáltató:
- FM-NPTF

Tolna Megye Közgyűlésének xx/2020. (xx. xx.) sz. rendelete

Tervlap / melléklet megnevezése: **3.4. melléklet**
Tájképvédelmi terület övezete

Méretarány: **M= 1:90.000**

200m 2000m 8 km
0 1000m 4 km

Alaptérkép: Állami alapadatbázisok felhasználásával készült. Adatszolgáltató: BFKH-FTF. Adatszolgáltatás sorszáma: 283

MEGBÍZÓ	TERVEZŐ
Tolna Megyei Önkormányzat	Green Pi Kft.

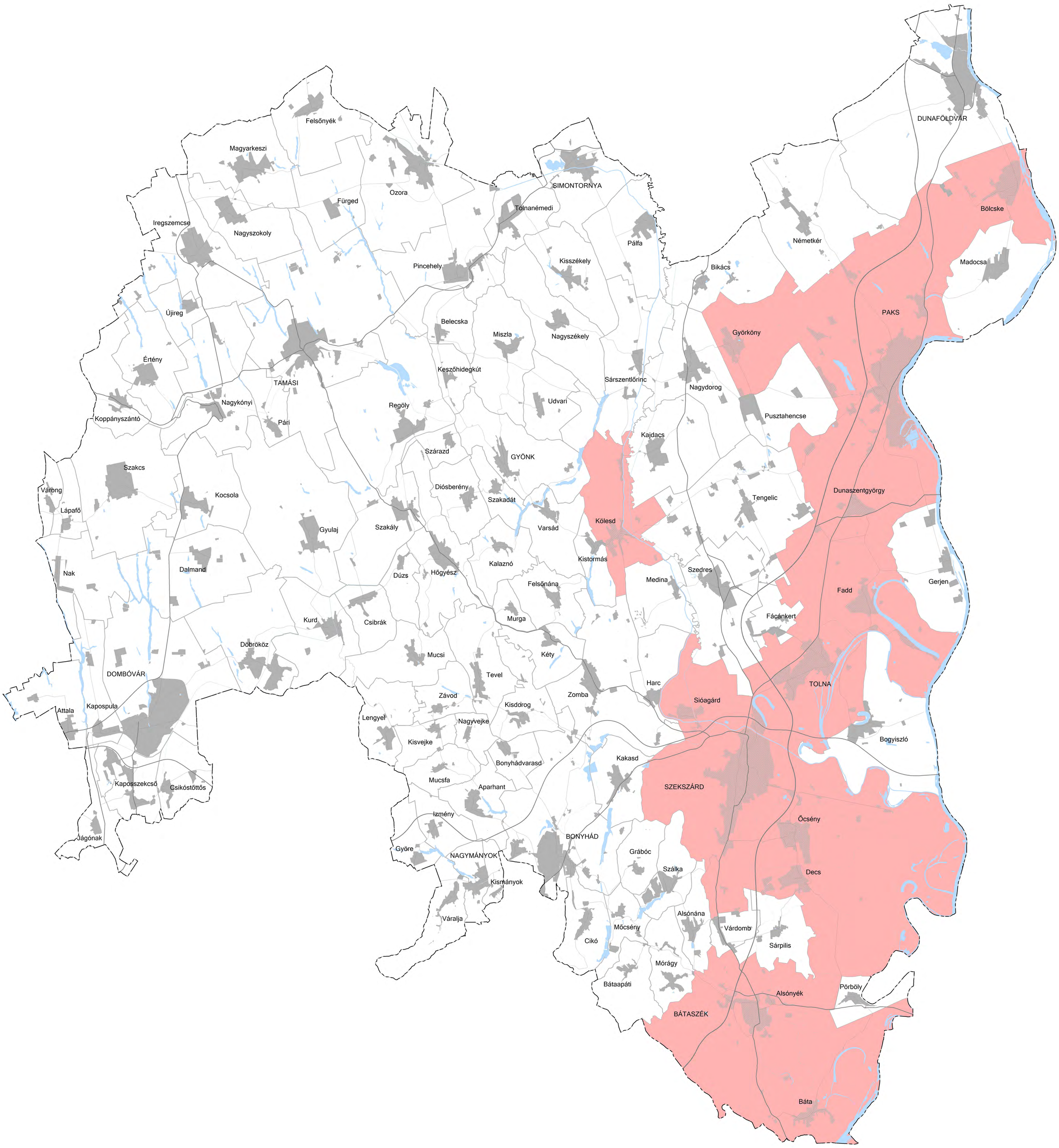

JELMAGYARÁZAT

Szabályozási elemek:

- **Világörökségi várományos területek által érintett település**

Alaptérképi elemek:

- **megyehatár**
- **települési közigazgatási határ**
- **települési térség**
- **vízfelület, vízfolyás**
- **gyorsforgalmi út**
- **főút**
- **térségi összekötő út**
- **mellékút**

Adatszolgáltató:
- OTrT, ME

Tolna Megye Közgyűlésének xx/2020. (xx. xx.) sz. rendelete

Tervlap / melléklet megnevezése: **3.5. melléklet**
Világörökségi és világörökségi várományos területek övezete

Méretarány: **M= 1:90.000**

Alaptérkép: Állami alapadatbázisok felhasználásával készült. Adatszolgáltató: BFKH-FTF. Adatszolgáltatás sorszáma: 283

MEGBÍZÓ	TERVEZŐ
Tolna Megyei Önkormányzat	Green Pi Kft.

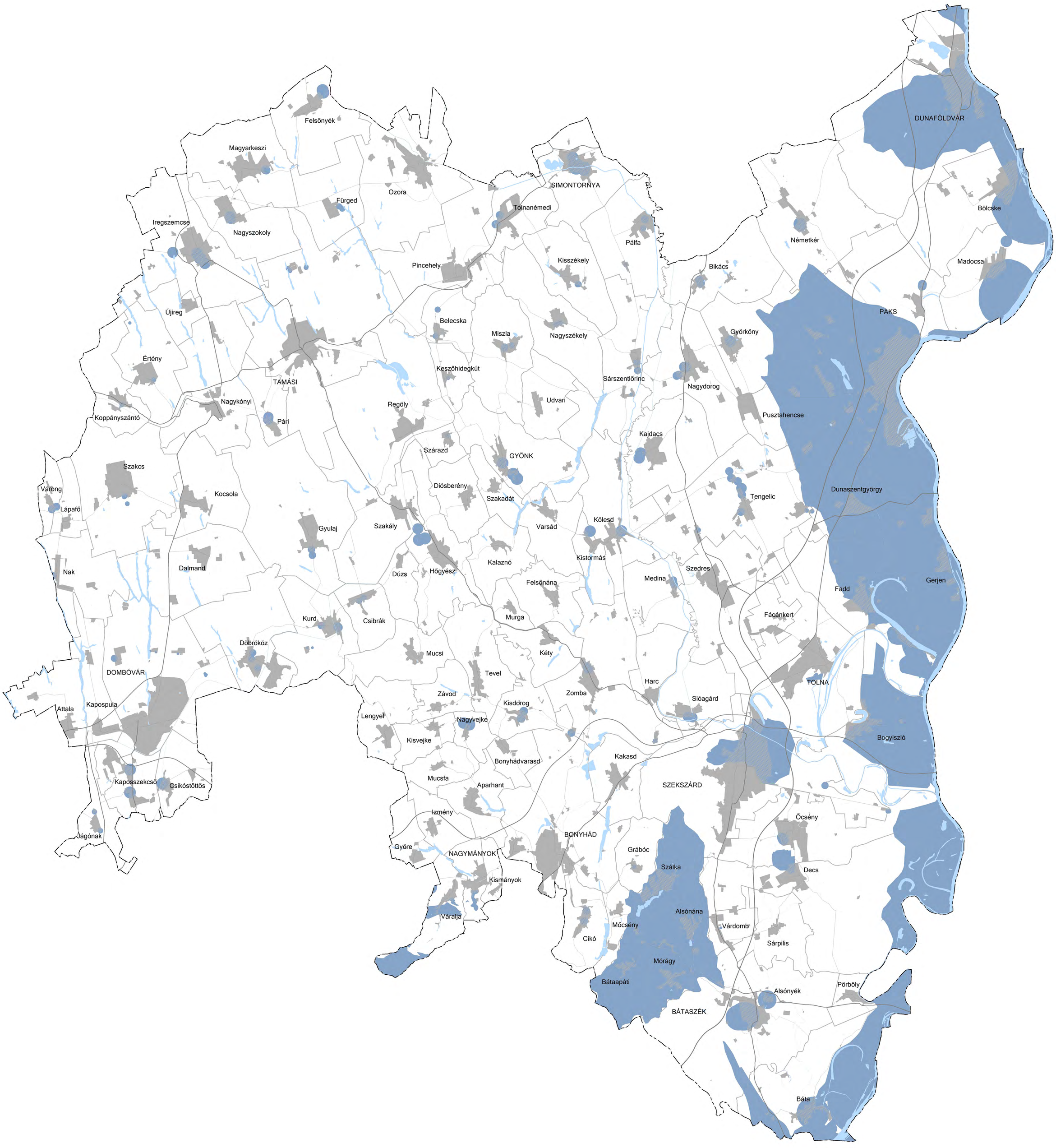

JELMAGYARÁZAT

Szabályozási elemek:

- **Vízminőség-védelmi terület**

Alaptérképi elemek:

- **megyehatár**
- **települési közigazgatási határ**
- **települési térség**
- **vízfelület, vízfolyás**
- **gyorsforgalmi út**
- **főút**
- **térségi összekötő út**
- **mellékút**

Adatszolgáltató:
- OTrT, KDTVIZIG, DDVIZIG

Tolna Megye Közgyűlésének xx/2020. (xx. xx.) sz. rendelete

Tervlap / melléklet megnevezése: **3.6. melléklet**
Vízminőség-védelmi terület övezete

Méretarány: **M= 1:90.000**

Alaptérkép: Állami alapadatbázisok felhasználásával készült. Adatszolgáltató: BFKH-FTF. Adatszolgáltatás sorszáma: 283

MEGBÍZÓ	TERVEZŐ
Tolna Megyei Önkormányzat	Green Pi Kft.

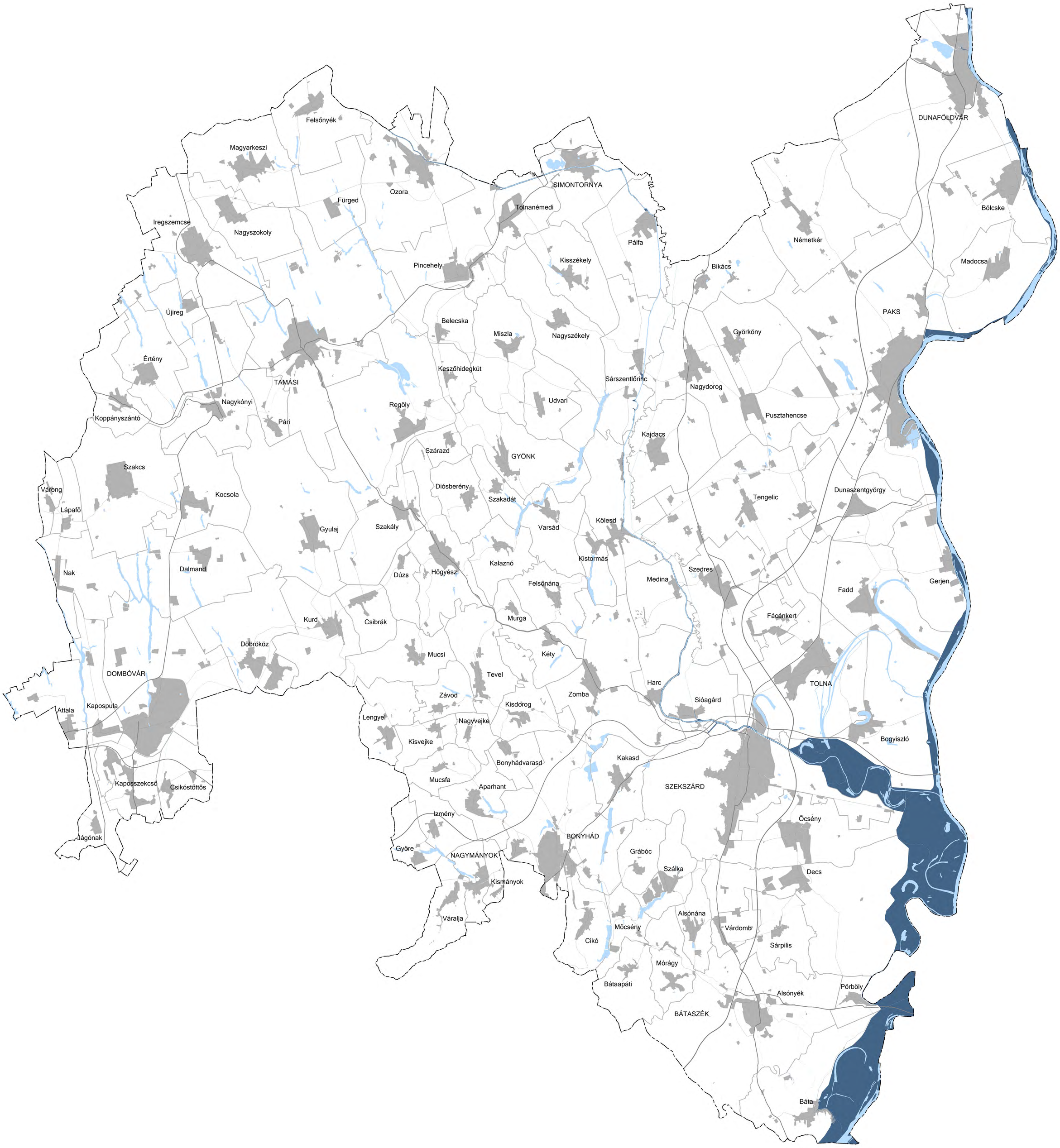

JELMAGYARÁZAT

Szabályozási elemek:

- **Nagyvízi meder**

Alaptérképi elemek:

- **megyehatár**
- **települési közigazgatási határ**
- **települési térség**
- **vízfelület, vízfolyás**
- **gyorsforgalmi út**
- **főút**
- **térségi összekötő út**
- **mellékút**

Adatszolgáltató:
- OTrT, KDTVIZIG, DDVIZIG

Tolna Megye Közgyűlésének xx/2020. (xx. xx.) sz. rendelete

Tervlap / melléklet megnevezése: **3.7. melléklet**
Nagyvízi meder övezete

Méretarány: **M= 1:90.000**

200m 2000m 8 km
0 1000m 4 km

Alaptérkép: Állami alapadatbázisok felhasználásával készült. Adatszolgáltató: BFKH-FTF. Adatszolgáltatás sorszáma: 283

MEGBÍZÓ	TERVEZŐ
Tolna Megyei Önkormányzat	Green Pi Kft.

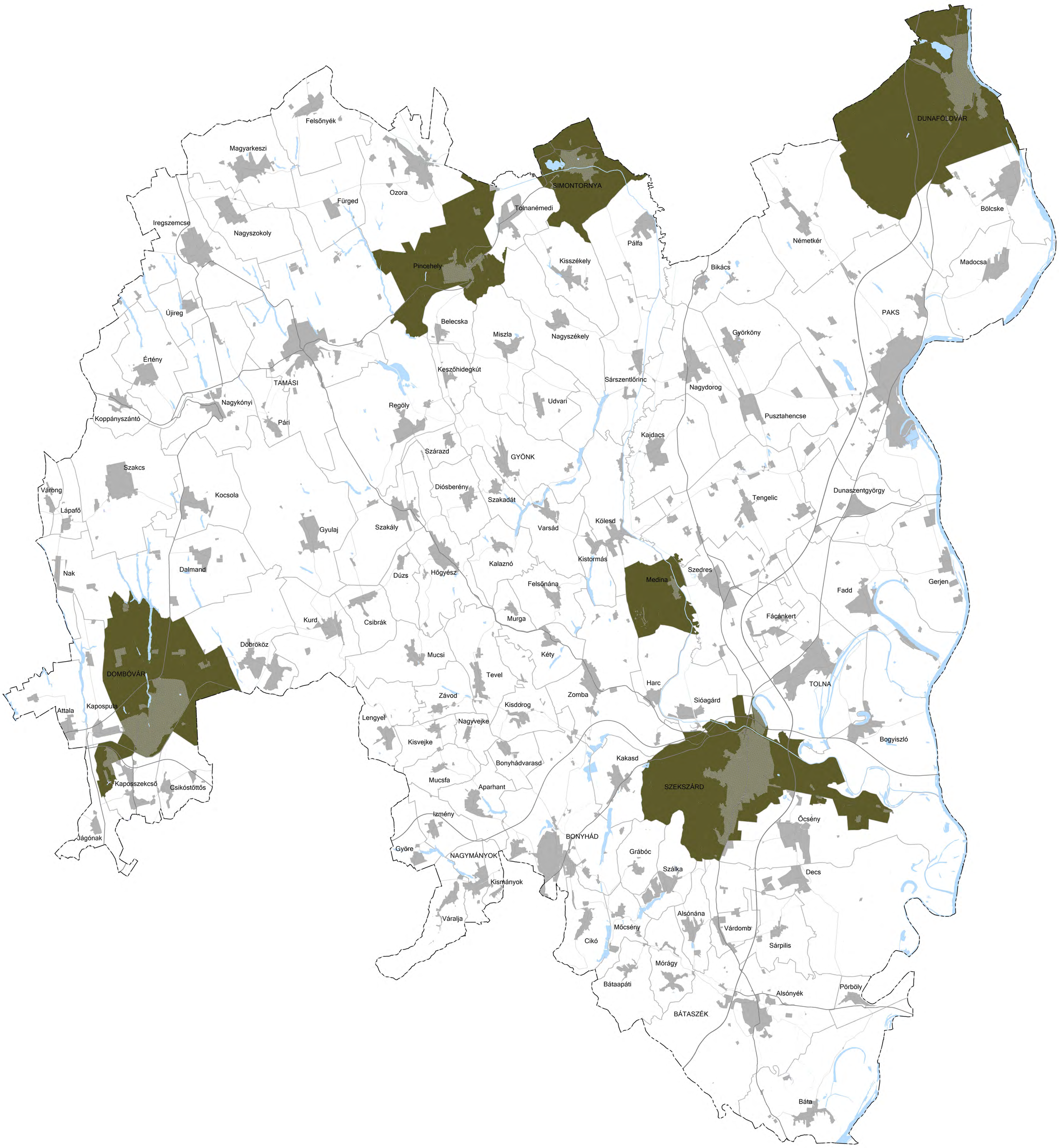

JELMAGYARÁZAT

Szabályozási elemek:

- **Honvédelmi és katonai célú terület által érintett település**

Alaptérképi elemek:

- **megyehatár**
- **települési közigazgatási határ**
- **települési térség**
- **vízfelület, vízfolyás**
- **gyorsforgalmi út**
- **főút**
- **térségi összekötő út**
- **mellékút**

Adatszolgáltató:
- HM

Tolna Megye Közgyűlésének xx/2020. (xx. xx.) sz. rendelete

Tervlap / melléklet megnevezése: **3.8. melléklet**
Honvédelmi és katonai célú terület övezete

Méretarány: **M= 1:90.000**

Alaptérkép: Állami alapadatbázisok felhasználásával készült. Adatszolgáltató: BFKH-FTF. Adatszolgáltatás sorszáma: 283

MEGBÍZÓ	TERVEZŐ
Tolna Megyei Önkormányzat	Green Pi Kft.

JELMAGYARÁZAT

Szabályozási elemek:

- **Ásványi nyersanyagvagyon által érintett település**

Alaptérképi elemek:

- **megyehatár**
- **települési közigazgatási határ**
- **települési térség**
- **vízfelület, vízfolyás**
- **gyorsforgalmi út**
- **főút**
- **térségi összekötő út**
- **mellékút**

Adatszolgáltató:
- MBFSZ

Tolna Megye Közgyűlésének xx/2020. (xx. xx.) sz. rendelete

Tervlap / melléklet megnevezése: **3.9. melléklet**
Ásványi nyersanyagvagyon övezete

Méretarány: **M= 1:90.000**

200m 2000m 8 km
0 1000m 4 km

Alaptérkép: Állami alapadatbázisok felhasználásával készült. Adatszolgáltató: BFKH-FTF. Adatszolgáltatás sorszáma: 283

MEGBÍZÓ	TERVEZŐ
Tolna Megyei Önkormányzat	Green Pi Kft.

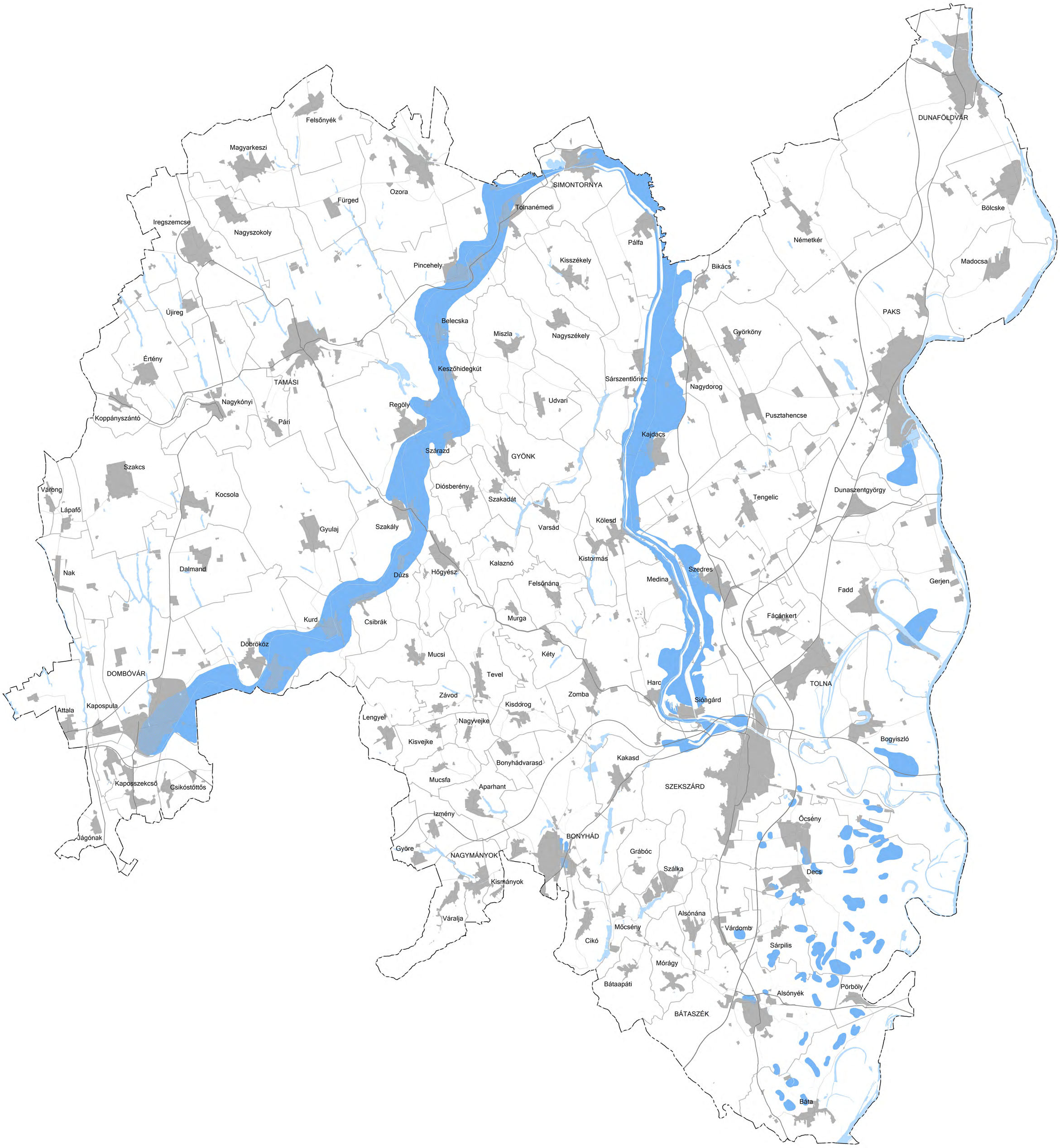

JELMAGYARÁZAT

Szabályozási elemek:

- **Rendszeresen belvízjárta terület**

Alaptérképi elemek:

- **megyehatár**
- **települési közigazgatási határ**
- **települési térség**
- **vízfelület, vízfolyás**
- **gyorsforgalmi út**
- **főút**
- **térségi összekötő út**
- **mellékút**

Adatszolgáltató:
- KDTVIZIG, DDVIZIG
- Tolna Megyei Önkormányzat

Tolna Megye Közgyűlésének xx/2020. (xx. xx.) sz. rendelete

Tervlap / melléklet megnevezése: **3.10. melléklet**
Rendszeresen belvízjárta terület övezete

Méretarány: **M= 1:90.000**

200m 2000m 8 km
0 1000m 4 km

Alaptérkép: Állami alapadatbázisok felhasználásával készült. Adatszolgáltató: BFKH-FTF. Adatszolgáltatás sorszáma: 283

MEGBÍZÓ	TERVEZŐ
Tolna Megyei Önkormányzat	Green Pi Kft.

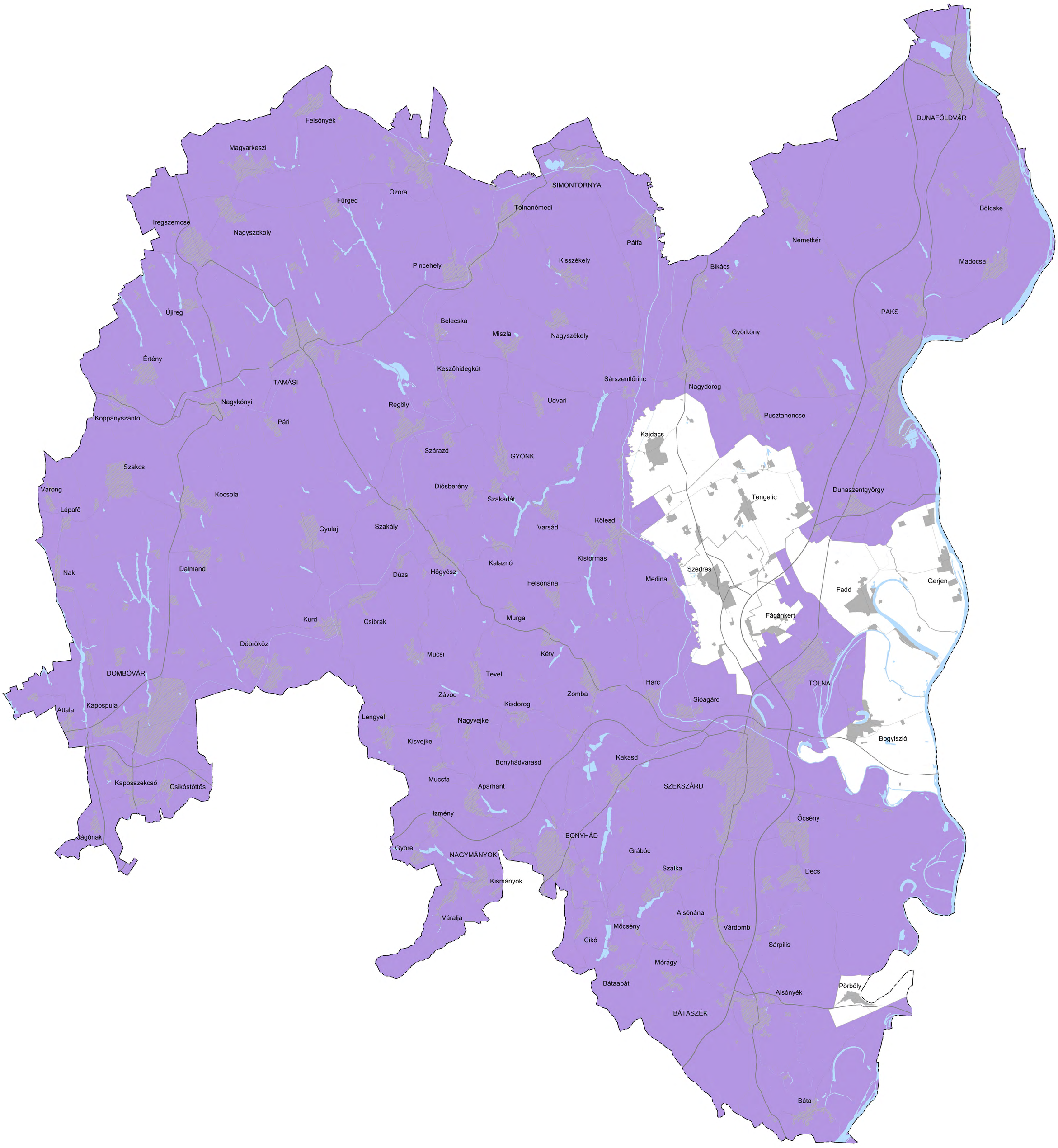

JELMAGYARÁZAT

Szabályozási elemek:

Földtani veszélyforrás terület övezete által érintett település

Alaptérképi elemek:

megyehatár

települési közigazgatási határ

települési térség

vízfelület, vízfolyás

gyorsforgalmi út

főút

térségi összekötő út

mellékút

Adatszolgáltató:
- MBFSZ

Tolna Megye Közgyűlésének xx/2020. (xx. xx.) sz. rendelete

Tervlap / melléklet megnevezése: **3.11. melléklet**
Földtani veszélyforrás terület övezete

Méretarány: **M= 1:90.000**

200m 2000m 8 km
0 1000m 4 km

Alaptérkép: Állami alapadatbázisok felhasználásával készült. Adatszolgáltató: BFKH-FTF. Adatszolgáltatás sorszáma: 283

MEGBÍZÓ	TERVEZŐ
Tolna Megyei Önkormányzat	Green Pi Kft.

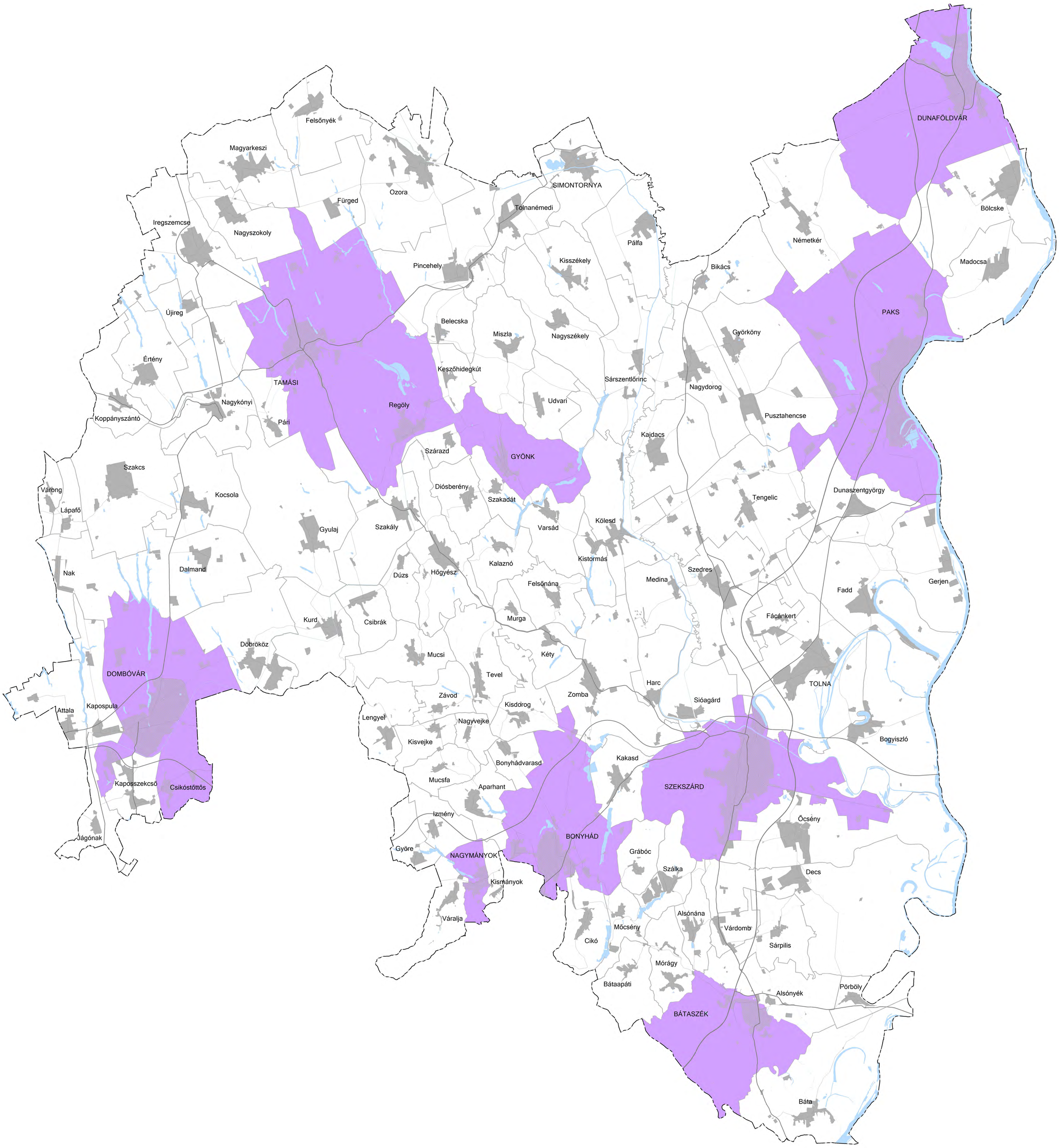

JELMAGYARÁZAT

Szabályozási elemek:

- **Innovációs-technológiai fejlesztés támogatott célterülete által érintett település**

Alaptérképi elemek:

- **megyehatár**
- **települési közigazgatási határ**
- **települési térség**
- **vízfelület, vízfolyás**
- **gyorsforgalmi út**
- **főút**
- **térségi összekötő út**
- **mellékút**

Adatszolgáltató:
- Tolna Megyei Önkormányzat

Tolna Megye Közgyűlésének xx/2020. (xx. xx.) sz. rendelete

Tervlap / melléklet megnevezése: **3.12.1. melléklet**
Innovációs-technológiai fejlesztés
támogatott célterületének övezete

Méretarány: **M= 1:90.000**

Alaptérkép: Állami alapadatbázisok felhasználásával készült. Adatszolgáltató: BFKH-FTF. Adatszolgáltatás sorszáma: 283

MEGBÍZÓ	TERVEZŐ
Tolna Megyei Önkormányzat	Green Pi Kft.

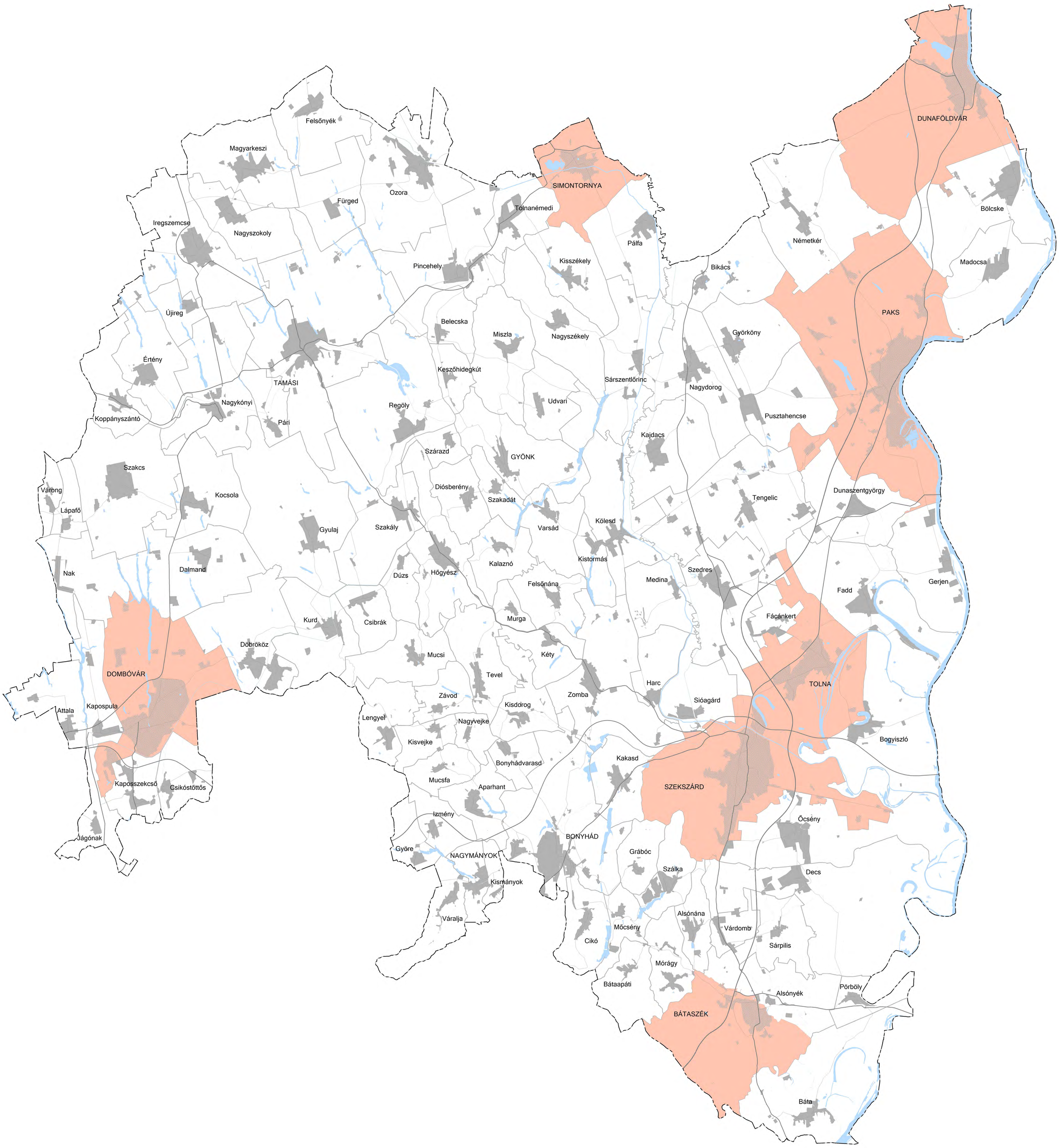

JELMAGYARÁZAT

Szabályozási elemek:

- **Logisztikai fejlesztések támogatott célterülete által érintett település**

Alaptérképi elemek:

- **megyehatár**
- **települési közigazgatási határ**
- **települési térség**
- **vízfelület, vízfolyás**
- **gyorsforgalmi út**
- **főút**
- **térségi összekötő út**
- **mellékút**

Adatszolgáltató:
- Tolna Megyei Önkormányzat

Tolna Megye Közgyűlésének xx/2020. (xx. xx.) sz. rendelete

Tervlap / melléklet megnevezése: **3.12.2. melléklet Logisztikai fejlesztések támogatott célterületének övezete**

Méretarány: **M= 1:90.000**

Alaptérkép: Állami alapadatbázisok felhasználásával készült. Adatszolgáltató: BFKH-FTF. Adatszolgáltatás sorszáma: 283

MEGBÍZÓ	TERVEZŐ
Tolna Megyei Önkormányzat	Green Pi Kft.

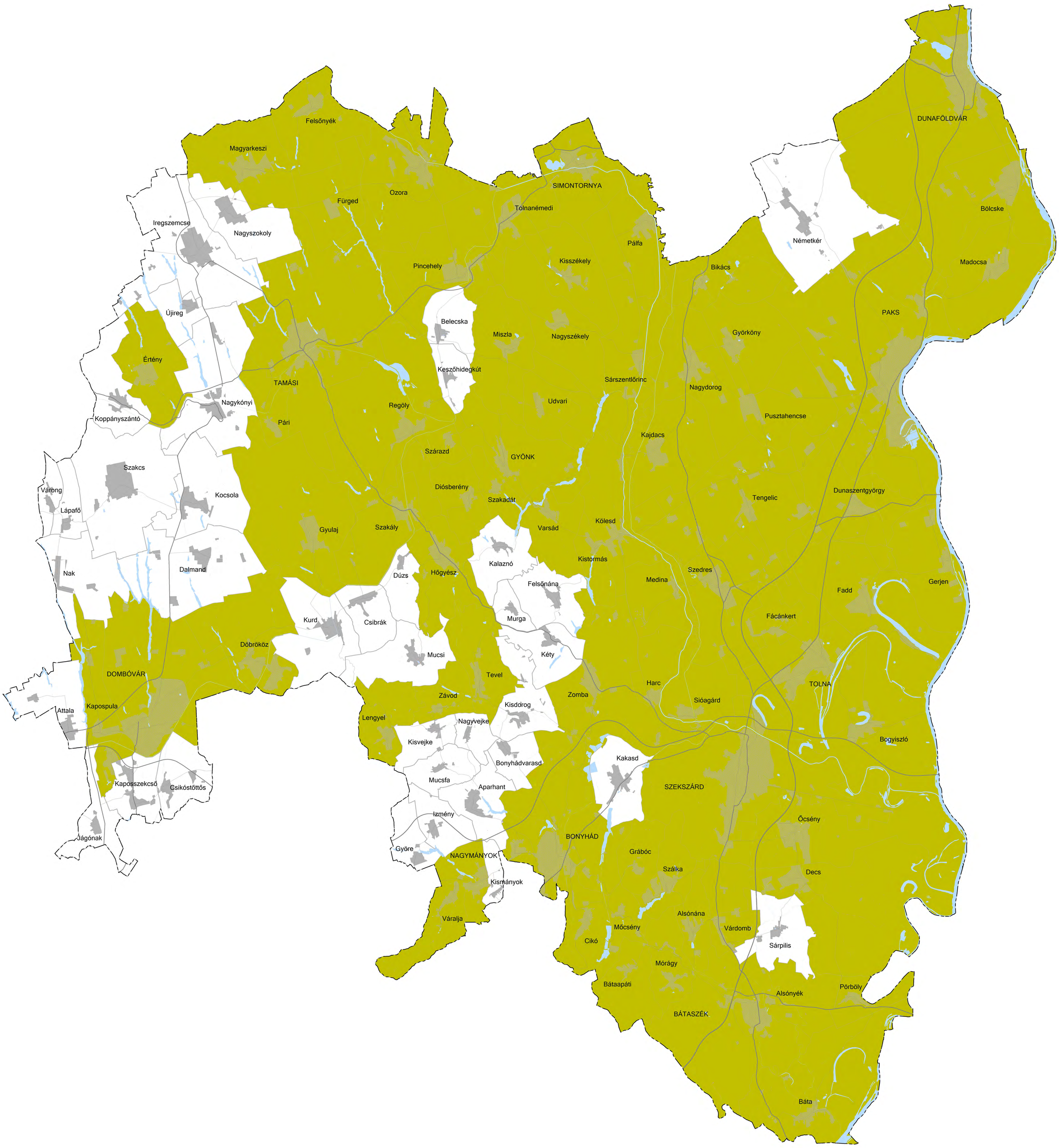

JELMAGYARÁZAT

Szabályozási elemek:

Turisztikai fejlesztések támogatott célterülete által érintett település

Alaptérképi elemek:

megyehatár

települési közigazgatási határ

települési térség

vízfelület, vízfolyás

gyorsforgalmi út

főút

térségi összekötő út

mellékút

Adatszolgáltató:
- Tolna Megyei Önkormányzat

Tolna Megye Közgyűlésének xx/2020. (xx. xx.) sz. rendelete

Tervlap / melléklet megnevezése: **3.12.3. melléklet**
Turisztikai fejlesztések támogatott célterületének övezete

Méretarány: **M= 1:90.000**

200m 2000m 8 km
0 1000m 4 km

Alaptérkép: Állami alapadatbázisok felhasználásával készült. Adatszolgáltató: BFKH-FTF. Adatszolgáltatás sorszáma: 283

MEGBÍZÓ	TERVEZŐ
Tolna Megyei Önkormányzat	Green Pi Kft.

INDOKOLÁS
a Tolna Megyei Önkormányzat
TOLNA MEGYE TERÜLETRENDEZÉSI TERVÉRŐL szóló
önkormányzati rendeletéhez

Általános indokolás

A Közgyűlés Tolna megye jelenleg hatályos területrendezési tervét az 1/2005. (II. 21.) önkormányzati rendelettel (továbbiakban: Ör.) alkotta meg, majd az országos területrendezési tervről szóló törvény (továbbiakban: OTrT) változása miatt a terv teljes felülvizsgálata vált szükségessé. Az OTrT előírásából adódó kötelezettség végrehajtása, valamint a megyében zajló, illetve tervezett térségi jelentőségű, továbbá a megyét érintő nagytérségi szintű térátalakító folyamatok időközi változásainak beépítése érdekében elkészült Tolna Megye Területrendezési Terve.

Részletes indokolás

Az Országgyűlés 2018. december 12-én elfogadta a Magyarország és egyes kiemelt térségeinek területrendezési tervéről szóló törvényt, ami a Magyar Közlöny 216. számában 2018. évi CXXXIX. törvényként jelent meg. Eszerint az OTrT-t, a Budapesti Agglomeráció Területrendezési Tervét és a Balaton Kiemelt Üdülőkörzet Területrendezési Tervét érintő új szabályozás 2019. március 15-én lép hatályba.

A Tolna Megyei Önkormányzat Közgyűlésének 47/2017. (X. 27.) közgyűlési határozatában egyetértett az Országos Területrendezési Terv módosításának tartalmával, majd 16/2018. (II. 9.) határozatával elhatározta, hogy azzal összhangban készüljön el az 1/2005. (II. 21.) önkormányzati rendelettel megállapított Tolna Megyei Területrendezési Terv módosítása.

A rendelet szinte valamennyi szerkezeti egységet érintő módosítási igény miatt módosító rendelet kiadása helyett új rendelet megalkotását javasoljuk.

A Miniszterelnökség által biztosított támogatás felhasználásával megvalósult tervezési folyamatnak köszönhetően Tolna megye területrendezési terve összhangba került Magyarország új területrendezési tervével, illetve a törvényi felhatalmazással élve a megyei fejlesztési övezetek is kidolgozásra kerültek. Mindez biztosítja a Tolna megyében lévő települési önkormányzatok számára, hogy a településrendezési eszközeiket mielőbb megújíthassák, ezzel egyrészt a jogszabályi kötelezettségeiknek eleget tudnak tenni, másrészt az új uniós tervezési időszakra (2021-2027) való felkészülést is nagyban elősegíteni és támogatni tudja a korszerű, térinformatikai alapokon nyugvó megyei területrendezési terv figyelembevétele.

ELŐZETES HATÁSVIZSGÁLATI LAP
(a jogalkotásról szóló 2010. évi CXXX. törvény 17. §-a alapján)

A tervezett jogszabály várható következményei különösen:

a) Társadalmi, gazdasági, költségvetési hatása:

A rendelet megalkotásának mérhető társadalmi hatása nem lesz. Az új rendelet elfogadása jövőbeli közvetlen költségvetési kihatással nem jár. A rendelet Tolna megye egyes térségei terület-felhasználásának feltételeinek és a műszaki infrastrukturális hálózatok összehangolt térbeli rendjének a meghatározása által gazdasági hatást fejt ki a fenntartható térségfejlődés, valamint a területi, táji, természeti, ökológiai és kulturális adottságok, értékek megőrzése, illetve a természeti erőforrások védelme, és fenntartható használata tekintetében.

b) Környezeti, egészségi következményei:

A rendeletben foglaltaknak környezeti, egészségi hatása nincs.

c) Adminisztratív terheket befolyásoló hatása:

Az adminisztratív terhek a módosítás következtében nem fognak növekedni.

d) Egyéb hatása: Nincs.

e) A rendelet megalkotásának szükségessége, a jogalkotás elmaradásának várható következményei:

Az Országgyűlés 2018. december 12-én elfogadta Magyarország és egyes kiemelt térségeinek területrendezési tervéről szóló törvényt, ami a Magyar Közlöny 216. számában 2018. évi CXXXIX. törvényként jelent meg. A törvény olyan jelentős változásokat tartalmaz, amelyek szükségessé tették a korábbi Területrendezési Terv felülvizsgálatát és új rendelet alkotását.

f) Alkalmazásához szükséges személyi, szervezeti, tárgyi és pénzügyi feltételek:

A jogszabály alkalmazásához szükséges személyi, tárgyi, szervezeti és pénzügyi feltételek rendelkezésre állnak.

Szekszárd, 2020. október 19.

dr. Baranyai Eszter
megyei főjegyző