

K I V O N A T

**a Tolna Megyei Önkormányzat Közgyűlése 2007. szeptember 28-i
ülésének jegyzőkönyvéből**

**A Tolna Megyei Közgyűlés 98/2007. (IX. 28.) közgyűlési
határozata ingatlanok részterületeinek kisajátítást
helyettesítő adásvétel útján történő értékesítéséről:**

1. A Tolna Megyei Önkormányzat Közgyűlése egyetért azzal, hogy a törzsvagyon részét képező Szekszárd 096/1, a 096/3 és a 0104/2 hrsz.-ú külterületi ingatlanok a határozati javaslat Melléklete szerinti vázrajzok alapján megosztásra kerüljenek.
2. A Közgyűlés felhatalmazza elnökét, hogy a terület megosztása során szükséges intézkedéseket megtegye, a szükséges nyilatkozatokat kiadja.
3. A Közgyűlés egyetért azzal, hogy az M6-os főközlekedési út megépítéséhez szükséges
 - a. Szekszárd 096/1 hrsz.-ú ingatlanból 707 m² területű ingatlanrész 339.360 ellenértékért;
 - b. Szekszárd 096/3 hrsz.-ú ingatlanból 2329 m² területű ingatlanrész 1.134.240 Ft ellenértékért;
 - c. Szekszárd 0104/2 hrsz.-ú ingatlanból 3437 m² területű ingatlanrész 1.649.760 Ft ellenértékért;kisajátítást helyettesítő adásvételi szerződéssel a Magyar Állam tulajdonába, valamint a Nemzeti Infrastruktúra Fejlesztő Zrt. kezelésébe kerüljön. Felhatalmazza Elnökét az adásvételi szerződések aláírására.
4. A Közgyűlés felkéri a Megyei Főjegyzőt, hogy az érintett földterületek tulajdonváltásának bejegyzését követően az önkormányzat vagyonában bekövetkezett változás átvezetését – a vagyonrendelet mellékletének módosítása keretében - terjessze a Közgyűlés elé.
5. A Közgyűlés felkéri Elnökét, hogy kezdeményezze a 096/1 hrsz.-ú ingatlan fennmaradó területrészének megvásárlását az ajánlattevőnél.

Felelős: dr. Puskás Imre, a Közgyűlés elnöke

Határidő: folyamatos

k.m.f.t.





***dr. Puskás Imre sk.
a Közgyűlés elnöke***

***dr. Bartos Georgina sk.
megyei főjegyző***

A kivonat hitelül:

Weisz Éva

13. szám melléklet

	Nemzeti Autópálya Zrt. 1036 Budapest, Lajos u. 80.
GENERAL TERVEZŐ: 	Unkel' 83 Zrt. 1119 Budapest, Bornemisza tér. 12.
SAKÁGI TERVEZŐ: 	Unkel' 83 Zrt. 1119 Budapest, Bornemisza tér. 12.
SAKÁGI TERVEZŐ: 	Aldor Kft 7100 Szekszárd, Nefelejcs u. 16.

Község (város): Szekszárd város
külterület

Megye: Tolna

Vizsgáló Földhivatal: Szekszárd

ALDOR Msz: 37-A-F/2006 Tsz: 2099

096/3 hrsz

3.

TERÜLETKIMUTATÁS

M6 autópályává fejleszthető autót Szekszárd - Bóly (144+200 - 192+200 km sz.) közötti szakaszhoz kapcsolódóan,

1.sz. pót-megosztásról, kisajátításáról és termelésből való kivonásról

Csak a Változási Vázrajzzal együtt érvényes!

A kisajátítás földmérési munkáját végző szerv neve és címe:

ALDOR Kft

7100 Szekszárd, Nefelejcs u. 16.

A kisajátítást kérő szerv neve és címe:

Nemzeti Autópálya ZRt.

1036. Budapest, Lajos u. 80.

Készítette:

ALDOR Kft.

A munkavégző neve

Munkaszám: 37-A-F/2006

Szekszárd

Község, város

külterület

E-51/2007

VÁLTOZÁSI VÁZRAJZ

a 096/3 helyrajzi számú földrészlet megosztásáról, kisajátításáról és művelésből való kivonásáról

Méretarány: 1 : . 000

Szelvényszám:

Csak a terület-kimutatással együtt érvényes!

Ugrynosi út 322-3 2007



Szekszárdi Megyei Községi Városi Helyi önkormányzatok és 5 A Szekszárdi Megyei Önkormányzat (2) központosított földművelési és erdőgazdálkodási igazgatóságok részére a terület megosztásáról, kisajátításáról és a művelésből való kivonásáról készült területkérdéses írásbeli előterjesztés alapján.

Szekszárd, 2007. év..... hó..... nap

A telekkialakításhoz a Szekszárdi Körzeti Földhivatal földvédelmi szempontból csak akkor járul hozzá, ha az érintettek a terület más célú hasznosításának engedélyezését is megkérlik.



2007 MAJ 16.

mezőgazdász

A jegyző nevében

Rudinka Attila
Rudinka Attila
Építési osztályvezető

Készítette: Szekszárd, 2007.

2007 FEBR 23.

Becze Attila
Becze Attila
Készítő
Aldor Kft
Szekszárd, Nefelejcs u.16.

A változás akaratunknak megfelelően történt:

Ez a változási vázrajz megfelel az érvényben lévő F.2. Szabályzat tartalmi és pontosság) előírásainak.

Orbán Péter
minőséggyőző tanúsító főmérnök

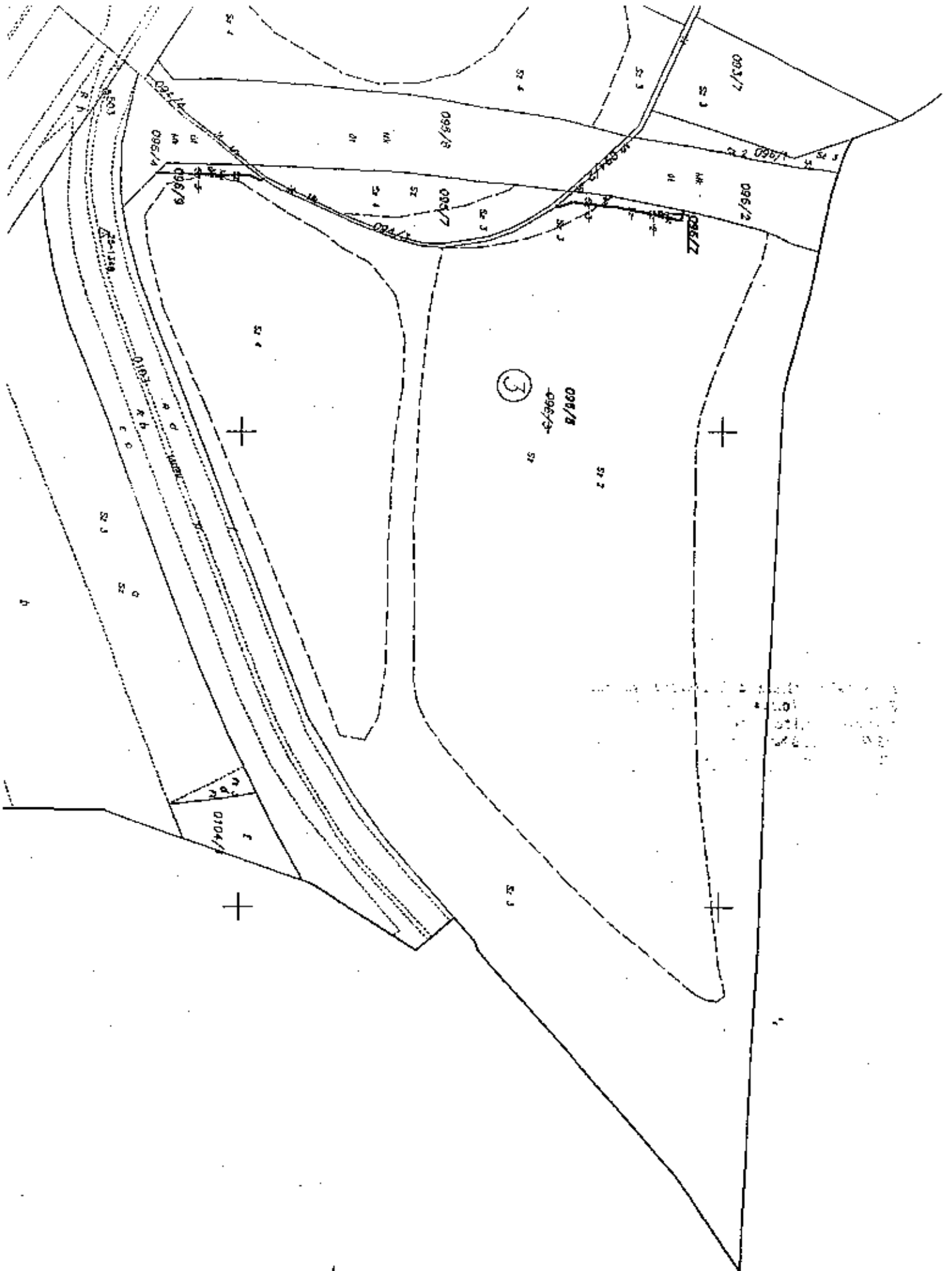
Ing.rend.min.szám: 1115/1991

A helyrajzi számozás és területszámítás helyes. Ez a záradék a keletkezéstől számított egy évig érvényes, későbbi felhasználás előtt a vázrajzot újra záradékosítani kell.

Szekszárd, 2007. hó nap





Borcs Zoltán
Borcs Zoltán
záradékosító

Ing.rend.min.szám: 2000/2006



0104/1

M. számú műterület

ÉPÍTŐTŐ: 	Nemzeti Autópálya Zrt. 1036 Budapest, Lajos u. 80.
GENÉRALTERVEZŐ: 	Unitea '83 Zrt. 1119 Budapest, Borneemisza tér. 12.
SZAKÁGI TERVEZŐ: 	Unitea '83 Zrt. 1119 Budapest, Borneemisza tér. 12.
SZAKÁGI TERVEZŐ: 	Aldor Kft 7100 Szekszárd, Nefelejcs u. 16.

Község (város): Szekszárd város
külterület

Megye: Tolna

Vizsgáló Földhivatal: Szekszárd
ALDOR Msz: 37-A-F/2006 Tsz: 2099

0104/2 hrsz

6.

TERÜLETKIMUTATÁS

M6 autópályává fejleszthető autót Szekszárd - Bóly (144+200 - 192+200 km sz.) közötti szakaszhoz kapcsolódóan,

1.sz. pót- megosztásról, kisajátításáról és termelésből való kivonásról

Csak a Változási Vázrajzzal együtt érvényes!

A kisajátítás földmérési munkáját végző szerv neve és címe:
ALDOR Kft
7100 Szekszárd, Nefelejcs u. 16.

A kisajátítást kérő szerv neve és címe:
Nemzeti Autópálya ZRt.
1036. Budapest, Lajos u. 80.

Készítette: .....

ALDOR Kft.

A munkavégző neve

Munkaszám: 37-A-F/2006

E-54/2007

Szekszárd

Község, város

külterület

VÁLTOZÁSI VÁZRAJZ

a 0104/2 helyrajzi számú földrészlet megosztásáról, kisajátításáról és művelésből való kivonásáról

Méretarány: 1 : . 000

Szelvénytípus:

Csak a terület-kimutatással együtt érvényes!

Jegyzet: VII. 322-3/2007. A
Szekszárd Megyei Igazgató Városa jegyzete mint a foku előző...
száma: 11.1.1/2007. (II.11.) MFM rendelet 6. § és 6-A §, valamint
a 11.1.1.1.1.2 § (6) bek. alapján azon kisajátítási tervet és a
változási vázrajz szerinti telekalakítási jóváhagyja.




A jegyző nevében

Rozsika Attila
Rozsika Attila
építési osztályvezető

A telekalakításhoz a Szekszárdi Közzeti Földhivatal földvédelmi szempontból csak akkor járul hozzá, ha az érdekeltek a termőföld más célú hasznosításának engedélyezését is megkéri.

2007 MAJ 16.



Rózsa Attila
mezőgazdász

Készítette: Szekszárd, 2007.

Becze Attila
Becze Attila
Készítő
Aldor Kft
Szekszárd, Nefelejcs u.16.

A változás akaratunknak megfelelően történt:

.....
.....
.....
.....
.....
.....

Ez a változási vázrajz megfelel az érvényben lévő F.2. Szabályzat tartalmi és pontosságai előírásainak.

Q. ...
mérésvezető tanácsadó földmérő
Ing.rend.min.sz.: 1115/91

A helyrajzi számozás és területszámítás helyes. Ez a záradék a keletkezéstől számított egy évig érvényes, későbbi felhasználás előtt a vázrajzot újra záradékolatni kell.

Szekszárd, 2007. 2007. JÚN 16. nap
Becze Attila
Becze Attila
záradékoló

Ing.rend.min.szám: 2000/2006

